

Commune  
de  
**CHAVANOZ**  
section Ouest

Vu pour être annexé à la  
délibération d'apposition  
de la modification du P.O.S.  
en date du 1 10 MAI 1996  
Le Maire,



échelle  
1/2500

1 2

1

**Plan  
d'Occupation des Sols**

Plan rectifié le	Présent le	Arrêté le	Publié le	Approuvé le
MIS A JOUR le				modifications

REVISION	Présent le	Arrêté le	MIS A L'ENQUETE PUBLIQUE	Approuvé le
	MIS A JOUR le			modifications

Plan rectifié le: 12.94.12.95



DIRECTION DÉPARTEMENTALE DE L'ÉQUIPEMENT DE L'HERÈS  
Service d'Aménagement Nord-Ouest - 9, rue V. Faugier - VIENNE - 38 200  
Tel : 74.88.12.80

Atelier BONNARD-PUECH Urbanistes 38510 MORESTEL

**ZONES URBAINES**

<b>[UA]</b>	centres anciens (village et hameaux)	<b>[UAH]</b>	risques d'inondation
<b>[UB]</b>	zone de grands ensembles		
<b>[UC1]</b>	zones d'habitat individuel sous forme de lotissements (X variable selon la densité autorisée dans la zone)	<b>[UC1]</b>	risques d'inondation
<b>[UB]</b>	zone d'habitat individuel diffus	<b>[UBc]</b>	camping autorisé
<b>[U]</b>	zone d'activités artisanales	<b>[UDH]</b>	risques d'inondation
<b>[UI]</b>	zones d'activités industrielles		

**ZONES NATURELLES**

<b>[NA]</b>	zone d'urbanisation future	<b>[NDp]</b>	captages
<b>[NA6]</b>	zone d'habitat à aménager	<b>[NDa]</b>	protection du parc du château
<b>[NAT]</b>	zone d'activités artisanales à aménager	<b>[NDi]</b>	équipements publics
<b>[NAX]</b>	zone d'activités économiques tertiaires à aménager	<b>[NDi]</b>	équipements de loisir
<b>[NAY]</b>	zone d'activités industrielles à aménager	<b>[NDp]</b>	protection des captages
<b>[NC]</b>	zone agricole		
<b>[ND]</b>	zone naturelle protégée		
	espace boisé classé à conserver		
	emplacements réservés pour équipements publics (n° d'opération)		





ZONES URBAINES

- [UA] centres anciens (village et hameaux)
- [UB] zone de grands ensembles
- [UCx] zones d'habitat individuel sous forme de lotissements (x variable selon la densité autorisée dans la zone)
- [UB] zone d'habitat individuel diffus
- [UI] zone d'activités artisanales
- [UY] zones d'activités industrielles
- [UAri] risques d'inondation
- [UBri] risques d'inondation
- [UCri] risques d'inondation
- [UBri] camping autorisé
- [UBri] risques d'inondation
- [UIri] risques d'inondation

ZONES NATURELLES

- [NA] zone d'urbanisation future
- [NA6] zone d'habitat à aménager
- [NAi] zone d'activités artisanales à aménager
- [NAx] zone d'activités économiques tertiaires à aménager
- [NAY] zone d'activités industrielles à aménager
- [NC] zone agricole
- [ND] zone naturelle protégée
- [NCri] risques d'inondation
- [NDri] protection du parc du château
- [NDri] équipements publics
- [NDri] équipements de loisir
- [NDri] risques d'inondation
- [ ] espace boisé classé à conserver
- [ ] emplacements réservés pour équipements publics (n° d'opération)
- [ ] Périmètre de la ZAC de "Revorchon"

Commune de CHAVANOZ section Est

Plan rectifié le 13/09/04

échelle 1/2500



Plan d'Occupation des Sols

Plan rectifié le 13/09/04

Prescrit le 9/06/90 Arrêté le 11/02/94 MIS A L'ENQUETE PUBLIQUE

MIS A JOUR le modifications

Service d'Aménagement Nord Ouest 9, Rue V. Fausquier VIENNE - 38 200

Tel : 74.85.12.80

Atelier BONNARD-PUECH Urbanistes 38510 MORESTEL





CHAVANOZ (38230)  
MODIFICATION N°7 DU POS, 2012

## PLANS

### SOMMAIRE













1. LÉGENDE DES PLANS DU POS
2. POS MODIFIÉ 2007, EXTRAIT PLAN 1/2500
3. POS MODIFICATION N°7, 2012, EXTRAIT PLAN 1/2500

















Chavanoz, secteur des Cinq chemins – cliché Google Earth 2012  
échelle 1/5000 (d=400m)

# 1. LÉGENDE DES PLANS DU POS

## ZONES URBAINES

	centres anciens (village et hameaux)		risques d'inondation
	zone de grands ensembles		risques d'inondation
	zones d'habitat individuel sous forme de lotissements (X variable selon la densité autorisée dans la zone)		risques d'inondation
	zone d'habitat individuel diffus		camping autorisé
	zone d'activités artisanales		risques d'inondation
	zones d'activités industrielles		risques d'inondation

## ZONES NATURELLES

	zone d'urbanisation future		
	zone d'habitat à aménager		
	zone d'activités artisanales à aménager		
	zone d'activités économiques tertiaires à aménager		
	zone d'activités industrielles à aménager		
	zone agricole		risques d'inondation
	zone naturelle protégée		protection du parc du château
			équipements publics
			équipements de loisir
			risques d'inondation
	espace boisé classé à conserver		
	emplacements réservés pour équipements publics (n° d'opération)		



POS MODIFICATION N°7, 2012 - EXTRAIT PLAN 1/2500

UB

UC3

UB

UC3

DES CING CHERINS - SUD

MODIFICATION N°7 DU POS, 2012

CHAVANOZ (38230) MODIFICATION N°7 DU POS, 2012