



## Zones de vigilance élevage SDAGE 2010-2015

### Métadonnées

Identifiant de la fiche	c39ae410-eb2c-11de-8442-001517506977
Langue des métadonnées	Français
Jeu de caractère	Utf8
Code	Jeu de données
Nom du niveau de hiérarchie	dataset
Date des métadonnées	06-01-2016 09:17:55
Nom du standard de métadonnées	ISO 19115:2003/19139
Version du standard de métadonnées	1.0

### Point de contact des métadonnées

#### Général

Nom de l'organisation	Agence de l'eau Adour-Garonne
Fonction	Responsable du catalogue
Fonction	Gestionnaire

#### Téléphone

Numéro de téléphone	05 61 36 37 38
Numéro de fax	05 61 36 37 28

#### Adresse

Adresse	90 rue de Férétra
Ville	Toulouse
Code postal	31078
Pays	France
Adresse e-mail	geocatalogue@eau-adour-garonne.fr

#### Ressource en ligne

Adresse Internet	<a href="http://adour-garonne.eaufrance.fr/catalogue">http://adour-garonne.eaufrance.fr/catalogue</a>
Protocole	WWW:LINK-1.0-http--link
Nom	Système d'Information sur l'Eau du bassin Adour Garonne
Description	Le portail du bassin Adour-Garonne est destiné à la mise à disposition des données produites par les partenaires du Système d'Information sur l'Eau

### Information sur le système de référence

#### Identifiant du système de référence

Code	2154
Espace de nommage	EPSG

### Identification des données

Résumé	Identification des zones de vigilance vis-à-vis des pollutions diffuses d'origine agricole du SDAGE 2010 - 2015. Disposition B33.
But	Les efforts de réduction des pollutions diffuses d'origine agricole s'inscrivent dans ces zones de vigilance. Ils résultent : - des opérations de sensibilisation et de promotion des bonnes pratiques décrites ci avant - des obligations réglementaires (programme d'actions en zone vulnérable notamment) - de la mise en oeuvre de démarches volontaires (plans d'actions concertés) sur des territoires prioritaires.
État d'avancement	Archivé
Type de représentation spatiale	Vecteur
Langue de la ressource	Français
Jeu de caractère	Utf8
Informations supplémentaires	Disposition B33 - Identification des zones de vigilance: Ces zones hydrographiques englobent : - des secteurs où les teneurs en nutriments et phytosanitaires ou le facteur bactériologique compromettent l'atteinte des objectifs du SDAGE (bon état, utilisation des ressources pour certains usages tel que l'eau potable ou la baignade) ; - des bassins où ces mêmes polluants sans atteindre les valeurs seuils du bon état, du classement en zone vulnérable ou de l'eau brute SDAGE présenté au comité de bassin du 16 novembre 2009 potable méritent qu'une surveillance de ces paramètres soit maintenue et que les éventuelles tendances à la hausse soient prévenues.

### Informations de référence

Titre	Zones de vigilance élevage SDAGE 2010-2015
Création	2006-12-20
Identificateur	<a href="http://catalogue.adour-garonne.eaufrance.fr/catalog/srv/metadata/c39ae410-eb2c-11de-8442-001517506977">http://catalogue.adour-garonne.eaufrance.fr/catalog/srv/metadata/c39ae410-eb2c-11de-8442-001517506977</a>
Forme de la présentation	Carte numérique

### Responsable

#### Général

Nom de l'organisation	Agence de l'eau Adour-Garonne
Fonction	Responsable du catalogue
Fonction	Editeur (publication)

#### Téléphone

Numéro de téléphone	05 61 36 37 38
Numéro de fax	05 61 36 37 28

#### Adresse

Adresse	90 rue de Férétra
Ville	Toulouse
Code postal	31078
Pays	France
Adresse e-mail	geocatalogue@eau-adour-garonne.fr

#### Ressource en ligne

Adresse Internet	<a href="http://adour-garonne.eaufrance.fr/catalogue">http://adour-garonne.eaufrance.fr/catalogue</a>
Protocole	WWW:LINK-1.0-http--link
Nom	Système d'Information sur l'Eau du bassin Adour Garonne
Description	

## Contact pour la ressource

### Général

*Nom de l'organisation* Agence de l'eau Adour-Garonne  
*Fonction* Responsable du catalogue  
*Fonction* Gestionnaire

### Téléphone

*Numéro de téléphone* 05 61 36 37 38  
*Numéro de fax* 05 61 36 37 28

### Adresse

*Adresse* 90 rue de Férétra  
*Ville* Toulouse  
*Code postal* 31078  
*Pays* France  
*Adresse e-mail* geocatalogue@eau-adour-garonne.fr

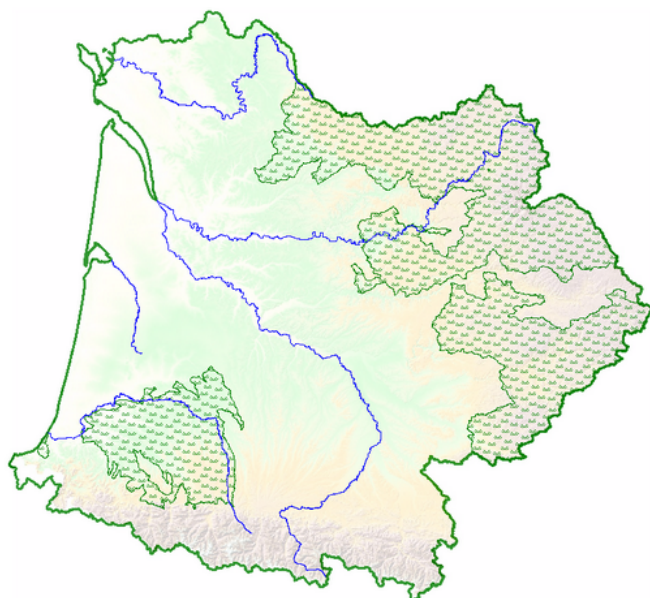
### Ressource en ligne

*Adresse Internet* <http://adour-garonne.eaufrance.fr/catalogue>  
*Protocole* WWW:LINK-1.0-http--link  
*Nom* Système d'Information sur l'Eau du bassin Adour Garonne  
*Description* Le portail du bassin Adour-Garonne est destiné à la mise à disposition des données produites par les partenaires du Système d'Information sur l'Eau

## Information de maintenance

*Fréquence de mise à jour* Non planifiée  
*Remarque sur la mise à jour* Zonage stratégique défini pour la durée du SDAGE 2010 - 2015

## Aperçus



## Mots clés

**GEMET - INSPIRE themes, version 1.0**  
 Hydrographie  
 Zones de gestion, de restriction ou de réglementation et unités de déclaration  
**Non classé**  
 programmation  
 zonage  
 SDAGE 2010-2015  
 cartotheque

## Contraintes légales

*Limitation d'utilisation* Données publiques. Utilisation libre sous réserve de mentionner la source (à minima le nom du producteur) et la date de sa dernière mise à jour.  
*Restriction d'accès* Droit de propriété intellectuelle / Droit patrimonial

## Résolution spatiale

### Résolution

### Echelle comparative

### Echelle

*Dénominateur* 50000

## Catégorie ISO

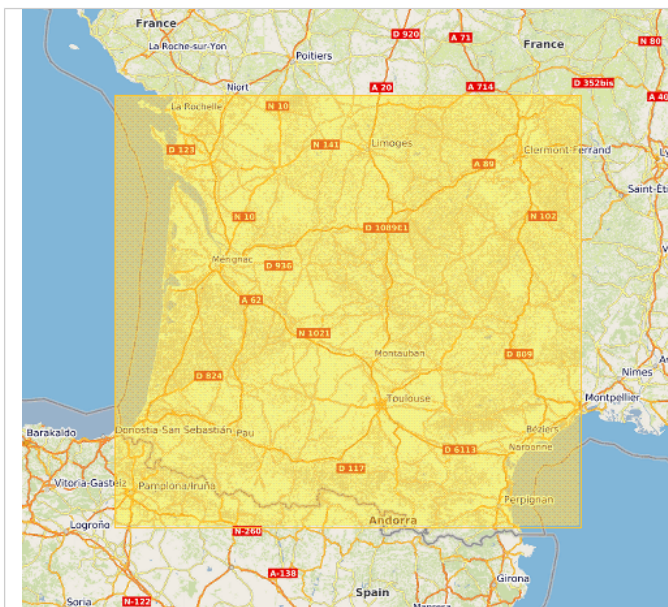
Environnement

## Etendue

Description

Bassin Adour Garonne

### Emprise géographique (inclusive)



46.3	N	42.51	S
-1.84	W	3.88	E

### Élément temporel

#### Etendue temporelle

##### Etendue

##### Période

Date de début

2007-01-01T17:32:00

Date de fin

2015-01-31

### Informations sur la distribution

#### Format (encodage)

ESRI Shapefile (1.0)

### Distributeur

#### Contact

##### Général

Nom de l'organisation

Agence de l'eau Adour-Garonne

Fonction

Responsable du catalogue

Fonction

Gestionnaire

##### Téléphone

Numéro de téléphone

05 61 36 37 38

Numéro de fax

05 61 36 37 28

##### Adresse

Adresse

90 rue de Férétra

Ville

Toulouse

Code postal

31078

Pays

France

Adresse e-mail

geocatalogue@eau-adour-garonne.fr

##### Ressource en ligne

Adresse Internet

<http://adour-garonne.eaufrance.fr/catalogue>

Protocole

WWW:LINK-1.0-http--link

Nom

Système d'Information sur l'Eau du bassin Adour Garonne

Description

Le portail du bassin Adour-Garonne est destiné à la mise à disposition des données produites par les partenaires du Système d'Information sur l'Eau

### Processus de distribution et de commande

#### Processus de commande standard

Taxes

gratuit

Instructions de commande

téléchargement libre

### Options de transfert numérique

Unités de distribution

Serveur de Bassin Adour Garonne

## Ressource en ligne

[Fichier SIG Mapinfo \(Tab\) - Lambert 2 étendu](#) - Fichier SIG Mapinfo (Tab) - Lambert 2 étendu  
[Fichier SIG ESRI \(shp\) - Lambert 93](#) - Fichier SIG ESRI (shp) - Lambert 93  
[Fichier SIG ESRI \(shp\) - Lambert 2 étendu](#) - Fichier SIG ESRI (shp) - Lambert 2 étendu  
[SDAGE 2010-2015 pdf complet](#) - SDAGE 2010-2015 pdf complet  
[Fichier SIG Mapinfo \(Tab\) - Lambert 93](#) - Fichier SIG Mapinfo (Tab) - Lambert 93  
[zone\\_vigilance\\_elevage](#) - Zones de vigilance élevage SDAGE 2010-2015

## Informations sur la qualité des données

### Domaine d'application

*Code* Jeu de données

### Généalogie, provenance

*Généralités sur la provenance* Données issue de la démarche de construction du SDAGE Adour Garonne de 2006 à 2009. Ce sont des bassins versants couvrant des zones à enjeu particulières (territoires agricoles, masses d'eau en risque souterraine ou superficielle)

### Source

#### Source

*Description* BD Carthage 2008. Zones Hydrographiques

## Contraintes sur les métadonnées

### Contraintes légales

*Restriction d'accès* Droit de propriété intellectuelle / Droit patrimonial  
*Autres contraintes* Donnée publique à caractère environnemental.

## Contraintes sur les métadonnées

### Restrictions

*Limitation d'utilisation* Libre d'accès. Citation des sources obligatoires (AEAG 2010)

## Mise à jour des métadonnées

### Information de maintenance



*Fréquence de mise à jour* Non planifiée  
*Remarque sur la mise à jour* Zonage stratégique défini pour la durée du SDAGE 2010 - 2015

## Liens

download-link

[Fichier SIG ESRI \(shp\) - Lambert 2 étendu](#)  
[Fichier SIG Mapinfo \(Tab\) - Lambert 2 étendu](#)  
[Fichier SIG Mapinfo \(Tab\) - Lambert 93](#)  
[Fichier SIG ESRI \(shp\) - Lambert 93](#)

Lien

 Serveur Web Map  
 Fichier KML pour téléchargement

[SDAGE 2010-2015 pdf complet](#)  
[zone\\_vigilance\\_elevage](#)  
[zone\\_vigilance\\_elevage](#)

## Ressources associées