



Point de rejet collectivité

Métadonnées

Identifiant de la fiche	d1d5b520-099e-11de-97dd-001517506978
Langue des métadonnées	Français
Jeu de caractère	Utf8
Code	Jeu de données
Nom du niveau de hiérarchie	dataset
Date des métadonnées	17-06-2019 16:56:37
Nom du standard de métadonnées	ISO 19115:2003/19139
Version du standard de métadonnées	1.0

Information sur la représentation spatiale

Représentation spatiale du vecteur

Topologie de Niveau	Géométrie seulement
---------------------	---------------------

Objets géométriques

Objets géométriques

Type d'objet géométrique	Point
--------------------------	-------

Information sur le système de référence

Identifiant du système de référence

Code	2154
Espace de nommage	EPSG

Identification des données

Résumé	Ouvrage de rejet des eaux d'une station d'épuration vers le milieu naturel.
But	Instruire les aides et redevances de l'Agence de l'eau Adour-Garonne. Améliorer la connaissance du milieu pour piloter les actions de l'Agence.
État d'avancement	Mis à jour continue
Type de représentation spatiale	Vecteur
Langue de la ressource	Français
Jeu de caractère	Utf8

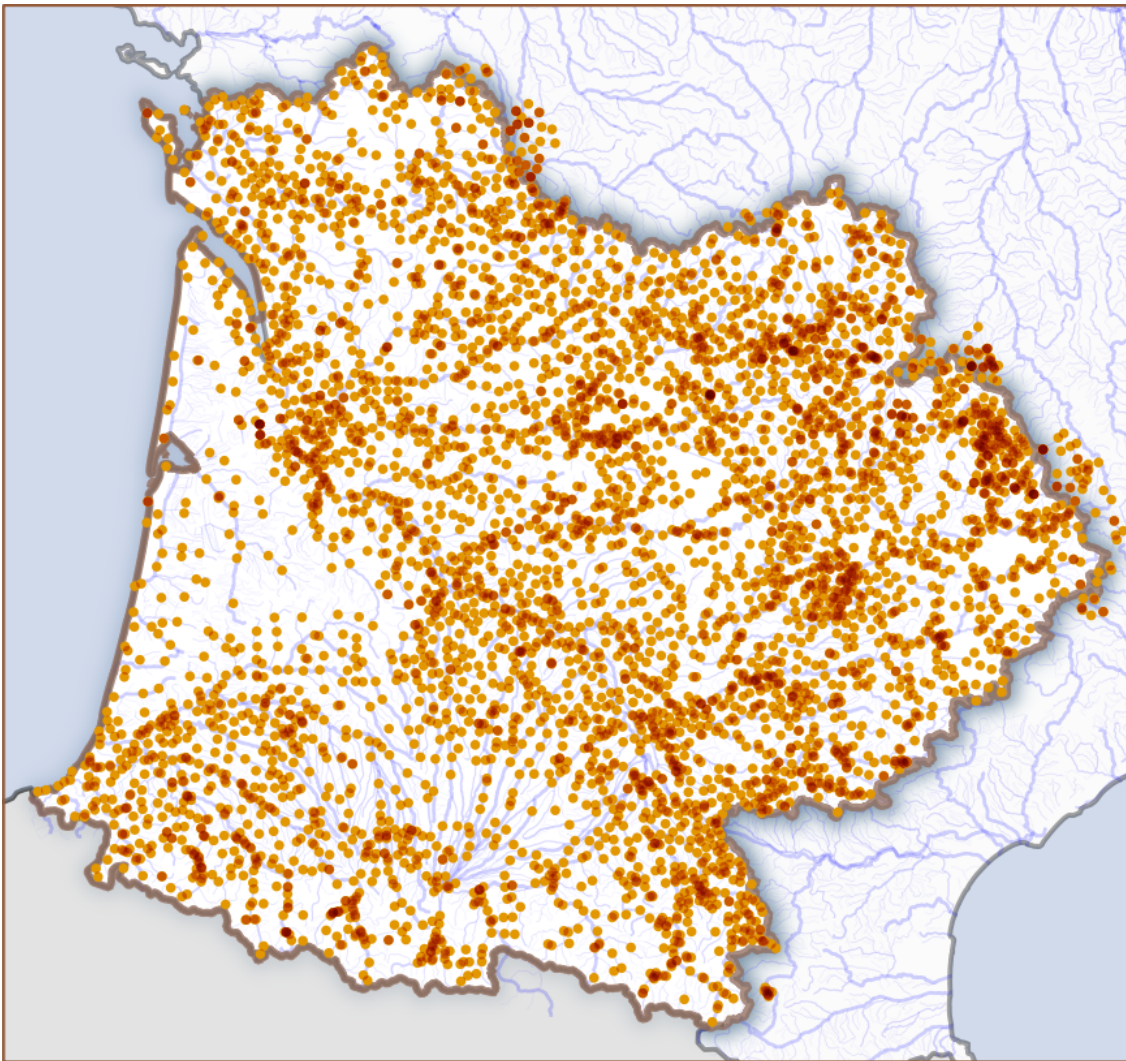
Informations de référence

Titre	Point de rejet collectivité
Publication	2008-06-30
Révision	2019-06-17
Identificateur	http://catalogue.adour-garonne.eaufrance.fr/catalog/srv/metadata/d1d5b520-099e-11de-97dd-001517506978
Forme de la présentation	Carte numérique

Information de maintenance

Fréquence de mise à jour	Annuelle
--------------------------	----------

Aperçus



Mots clés

PublicationSIEAG
données ouvertes
GEMET - INSPIRE themes, version 1.0
Hydrographie
Non classé
Ouvrage
Rejet
Assainissement
Épuration
France

Contraintes légales

Limitation d'utilisation

Donnée publique à caractère environnemental. Utilisation libre sous réserve de mentionner la source (a minima le nom du producteur) et la date de sa dernière mise à jour.

Restriction d'accès

Droit d'auteur / Droit moral (copyright)

Résolution spatiale

Résolution

Echelle comparative

Echelle

Dénominateur

50000

Catégorie ISO

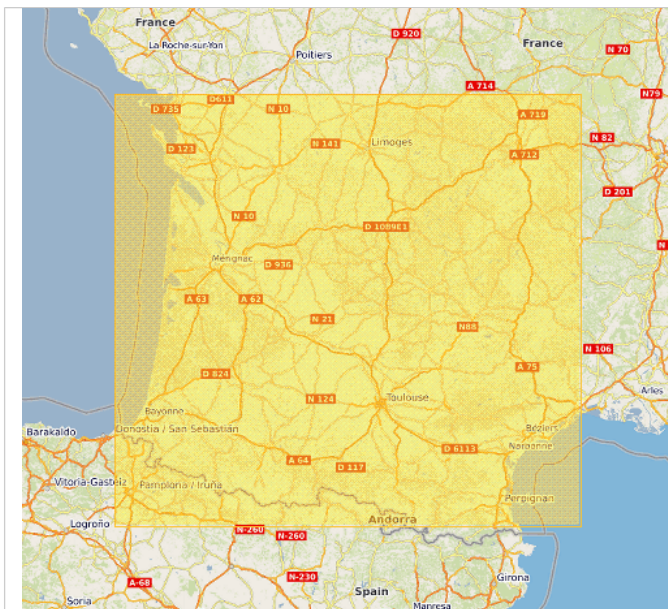
Environnement

Etendue

Description

Bassin Adour Garonne

Emprise géographique (inclusive)



46.3	N	42.51	S
-1.84	W	3.88	E

Informations sur la distribution

Format (encodage)

Texte ()
ESRI Shapefile (1.0)
Geopackage ()

Options de transfert numérique

Unités de distribution | Serveur de Bassin Adour Garonne

Ressource en ligne

[Visualiser les données](#) - Visualiser les données
http://adour-garonne.eaufrance.fr/upload/DATA/SIG/OUVRAGES/ASSAINISSEMENT/rj_2017_csv_l93.zip - Télécharger au format CSV
http://adour-garonne.eaufrance.fr/upload/DATA/SIG/OUVRAGES/ASSAINISSEMENT/rj_2017_tab_l93.zip - Télécharger au format Mapinfo TAB
http://adour-garonne.eaufrance.fr/upload/DATA/SIG/OUVRAGES/ASSAINISSEMENT/rj_2017_shp_l93.zip - Télécharger au format Esri SHAPE
http://adour-garonne.eaufrance.fr/upload/DATA/SIG/OUVRAGES/ASSAINISSEMENT/rj_2017_gpkg_l93.zip - Télécharger au format GeoPackage
[RJ](#) - Point de rejet collectif

Informations sur la qualité des données

Domaine d'applicabilité

Code | Jeu de données

Généalogie, provenance

Généralités sur la provenance | Agence de l'eau Adour-Garonne

Source

Source

Description | BdCarthage, Scan25 IGN

Echelle équivalente

Echelle

Dénominateur | 50000

Contraites sur les métadonnées

Contraintes légales

Restriction d'accès | Droit d'auteur / Droit moral (copyright)
Autres contraintes | données publiques, citation de la source "Agence de l'eau Adour-Garonne" (obligatoire)

Mise à jour des métadonnées

Information de maintenance


Fréquence de mise à jour | Annuelle


Liens

download-link

[Télécharger au format Esri SHAPE](#)
[Télécharger au format CSV](#)

Lien

 Fichier KML pour téléchargement

 Serveur Web Map

Ressources associées

[Télécharger au format Mapinfo TAB](#)

[Télécharger au format GeoPackage](#)

[Visualiser les données](#)

[R↓](#)

[R↓](#)