



Zones de vigilance élevage SDAGE 2010-2015

Métadonnées

Identifiant de la fiche	c39ae410-eb2c-11de-8442-001517506977
Langue des métadonnées	Français
Jeu de caractère	Utf8
Code	Jeu de données
Nom du niveau de hiérarchie	dataset
Date des métadonnées	06-01-2016 09:17:55
Nom du standard de métadonnées	ISO 19115:2003/19139
Version du standard de métadonnées	1.0

Point de contact des métadonnées

Général

Nom de l'organisation	Agence de l'eau Adour-Garonne
Fonction	Responsable du catalogue
Fonction	Gestionnaire

Téléphone

Numéro de téléphone	05 61 36 37 38
Numéro de fax	05 61 36 37 28

Adresse

Adresse	90 rue de Férétra
Ville	Toulouse
Code postal	31078
Pays	France
Adresse e-mail	geocatalogue@eau-adour-garonne.fr

Ressource en ligne

Adresse Internet	http://adour-garonne.eaufrance.fr/catalogue
Protocole	WWW:LINK-1.0-http--link
Nom	Système d'Information sur l'Eau du bassin Adour Garonne
Description	Le portail du bassin Adour-Garonne est destiné à la mise à disposition des données produites par les partenaires du Système d'Information sur l'Eau

Information sur le système de référence

Identifiant du système de référence

Code	2154
Espace de nommage	EPSG

Identification des données

Résumé	Identification des zones de vigilance vis-à-vis des pollutions diffuses d'origine agricole du SDAGE 2010 - 2015. Disposition B33.
But	Les efforts de réduction des pollutions diffuses d'origine agricole s'inscrivent dans ces zones de vigilance. Ils résultent : - des opérations de sensibilisation et de promotion des bonnes pratiques décrites ci avant - des obligations réglementaires (programme d'actions en zone vulnérable notamment) - de la mise en oeuvre de démarches volontaires (plans d'actions concertés) sur des territoires prioritaires.
État d'avancement	Archivé
Type de représentation spatiale	Vecteur
Langue de la ressource	Français
Jeu de caractère	Utf8
Informations supplémentaires	Disposition B33 - Identification des zones de vigilance: Ces zones hydrographiques englobent : - des secteurs où les teneurs en nutriments et phytosanitaires ou le facteur bactériologique compromettent l'atteinte des objectifs du SDAGE (bon état, utilisation des ressources pour certains usages tel que l'eau potable ou la baignade) ; - des bassins où ces mêmes polluants sans atteindre les valeurs seuils du bon état, du classement en zone vulnérable ou de l'eau brute SDAGE présenté au comité de bassin du 16 novembre 2009 potable méritent qu'une surveillance de ces paramètres soit maintenue et que les éventuelles tendances à la hausse soient prévenues.

Informations de référence

Titre	Zones de vigilance élevage SDAGE 2010-2015
Création	2006-12-20
Identificateur	http://catalogue.adour-garonne.eaufrance.fr/catalog/srv/metadata/c39ae410-eb2c-11de-8442-001517506977
Forme de la présentation	Carte numérique

Responsable

Général

Nom de l'organisation	Agence de l'eau Adour-Garonne
Fonction	Responsable du catalogue
Fonction	Editeur (publication)

Téléphone

Numéro de téléphone	05 61 36 37 38
Numéro de fax	05 61 36 37 28

Adresse

Adresse	90 rue de Férétra
Ville	Toulouse
Code postal	31078
Pays	France
Adresse e-mail	geocatalogue@eau-adour-garonne.fr

Ressource en ligne

Adresse Internet	http://adour-garonne.eaufrance.fr/catalogue
Protocole	WWW:LINK-1.0-http--link
Nom	Système d'Information sur l'Eau du bassin Adour Garonne
Description	

Contact pour la ressource

Général

Nom de l'organisation Agence de l'eau Adour-Garonne
Fonction Responsable du catalogue
Fonction Gestionnaire

Téléphone

Numéro de téléphone 05 61 36 37 38
Numéro de fax 05 61 36 37 28

Adresse

Adresse 90 rue de Férétra
Ville Toulouse
Code postal 31078
Pays France
Adresse e-mail geocatalogue@eau-adour-garonne.fr

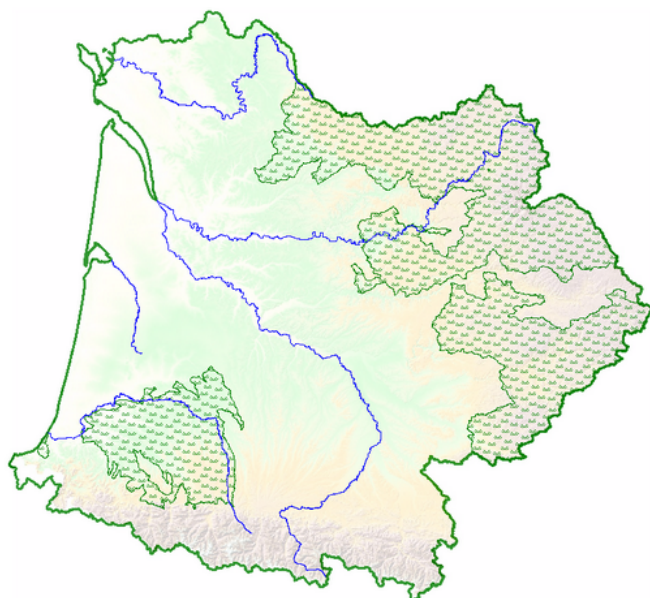
Ressource en ligne

Adresse Internet <http://adour-garonne.eaufrance.fr/catalogue>
Protocole WWW:LINK-1.0-http--link
Nom Système d'Information sur l'Eau du bassin Adour Garonne
Description Le portail du bassin Adour-Garonne est destiné à la mise à disposition des données produites par les partenaires du Système d'Information sur l'Eau

Information de maintenance

Fréquence de mise à jour Non planifiée
Remarque sur la mise à jour Zonage stratégique défini pour la durée du SDAGE 2010 - 2015

Aperçus



Mots clés

GEMET - INSPIRE themes, version 1.0
 Hydrographie
 Zones de gestion, de restriction ou de réglementation et unités de déclaration
Non classé
 programmation
 zonage
 SDAGE 2010-2015
 cartotheque

Contraintes légales

Limitation d'utilisation Données publiques. Utilisation libre sous réserve de mentionner la source (à minima le nom du producteur) et la date de sa dernière mise à jour.
Restriction d'accès Droit de propriété intellectuelle / Droit patrimonial

Résolution spatiale

Résolution

Echelle comparative

Echelle

Dénominateur 50000

Catégorie ISO

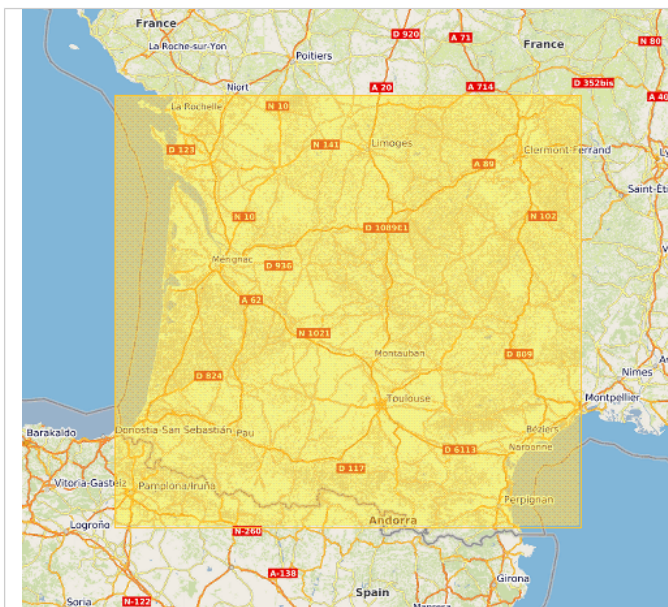
Environnement

Etendue

Description

Bassin Adour Garonne

Emprise géographique (inclusive)



46.3	N	42.51	S
-1.84	W	3.88	E

Élément temporel

Etendue temporelle

Etendue

Période

Date de début

2007-01-01T17:32:00

Date de fin

2015-01-31

Informations sur la distribution

Format (encodage)

ESRI Shapefile (1.0)

Distributeur

Contact

Général

Nom de l'organisation

Agence de l'eau Adour-Garonne

Fonction

Responsable du catalogue

Fonction

Gestionnaire

Téléphone

Numéro de téléphone

05 61 36 37 38

Numéro de fax

05 61 36 37 28

Adresse

Adresse

90 rue de Férétra

Ville

Toulouse

Code postal

31078

Pays

France

Adresse e-mail

geocatalogue@eau-adour-garonne.fr

Ressource en ligne

Adresse Internet

<http://adour-garonne.eaufrance.fr/catalogue>

Protocole

WWW:LINK-1.0-http--link

Nom

Système d'Information sur l'Eau du bassin Adour Garonne

Description

Le portail du bassin Adour-Garonne est destiné à la mise à disposition des données produites par les partenaires du Système d'Information sur l'Eau

Processus de distribution et de commande

Processus de commande standard

Taxes

gratuit

Instructions de commande

téléchargement libre

Options de transfert numérique

Unités de distribution

Serveur de Bassin Adour Garonne

Ressource en ligne

[Fichier SIG Mapinfo \(Tab\) - Lambert 2 étendu](#) - Fichier SIG Mapinfo (Tab) - Lambert 2 étendu
[Fichier SIG ESRI \(shp\) - Lambert 93](#) - Fichier SIG ESRI (shp) - Lambert 93
[Fichier SIG ESRI \(shp\) - Lambert 2 étendu](#) - Fichier SIG ESRI (shp) - Lambert 2 étendu
[SDAGE 2010-2015 pdf complet](#) - SDAGE 2010-2015 pdf complet
[Fichier SIG Mapinfo \(Tab\) - Lambert 93](#) - Fichier SIG Mapinfo (Tab) - Lambert 93
[zone_vigilance_elevage](#) - Zones de vigilance élevage SDAGE 2010-2015

Informations sur la qualité des données

Domaine d'application

Code | Jeu de données

Généalogie, provenance

Généralités sur la provenance | Données issue de la démarche de construction du SDAGE Adour Garonne de 2006 à 2009. Ce sont des bassins versants couvrant des zones à enjeu particulières (territoires agricoles, masses d'eau en risque souterraine ou superficielle)

Source

Source

Description | BD Carthage 2008. Zones Hydrographiques

Contraintes sur les métadonnées

Contraintes légales

Restriction d'accès | Droit de propriété intellectuelle / Droit patrimonial
Autres contraintes | Donnée publique à caractère environnemental.

Contraintes sur les métadonnées

Restrictions

Limitation d'utilisation | Libre d'accès. Citation des sources obligatoires (AEAG 2010)

Mise à jour des métadonnées

Information de maintenance



Fréquence de mise à jour | Non planifiée
Remarque sur la mise à jour | Zonage stratégique défini pour la durée du SDAGE 2010 - 2015

Liens

download-link

[Fichier SIG ESRI \(shp\) - Lambert 2 étendu](#)
[Fichier SIG Mapinfo \(Tab\) - Lambert 2 étendu](#)
[Fichier SIG Mapinfo \(Tab\) - Lambert 93](#)
[Fichier SIG ESRI \(shp\) - Lambert 93](#)

Lien

 Serveur Web Map
 Fichier KML pour téléchargement

[SDAGE 2010-2015 pdf complet](#)
[zone_vigilance_elevage](#)
[zone_vigilance_elevage](#)

Ressources associées