



Point de prélèvement d'eau pour la production d'eau potable

Métadonnées

Identifiant de la fiche	cb452fe0-09a0-11de-97dd-001517506978
Langue des métadonnées	Français
Jeu de caractère	Utf8
Code	Jeu de données
Nom du niveau de hiérarchie	dataset
Date des métadonnées	06-01-2020 10:57:12
Nom du standard de métadonnées	ISO 19115:2003/19139
Version du standard de métadonnées	1.0

Information sur la représentation spatiale

Représentation spatiale du vecteur

Topologie de Niveau	Géométrie seulement
---------------------	---------------------

Objets géométriques

Objets géométriques

Type d'objet géométrique	Point
--------------------------	-------

Information sur le système de référence

Identifiant du système de référence

Code	2154
Espace de nommage	EPSG

Identification des données

Résumé	Ouvrage assurant le captage de l'eau destinée à l'alimentation en eau potable.
But	Instruire les aides et redevances de l'Agence de l'eau Adour-Garonne. Améliorer la connaissance du milieu pour piloter les actions de l'Agence.
État d'avancement	Mis à jour continue
Type de représentation spatiale	Vecteur
Langue de la ressource	Français
Jeu de caractère	Utf8
Informations supplémentaires	La localisation précise des captages n'est pas indiquée conformément aux dispositions du plan Vigipirate (localisation au centre de la commune). Ces données sont produites à l'occasion de la publication des volumes prélevés. Le numéro d'édition correspond à la campagne (année) de redevance à laquelle font référence les archives des prélèvements.

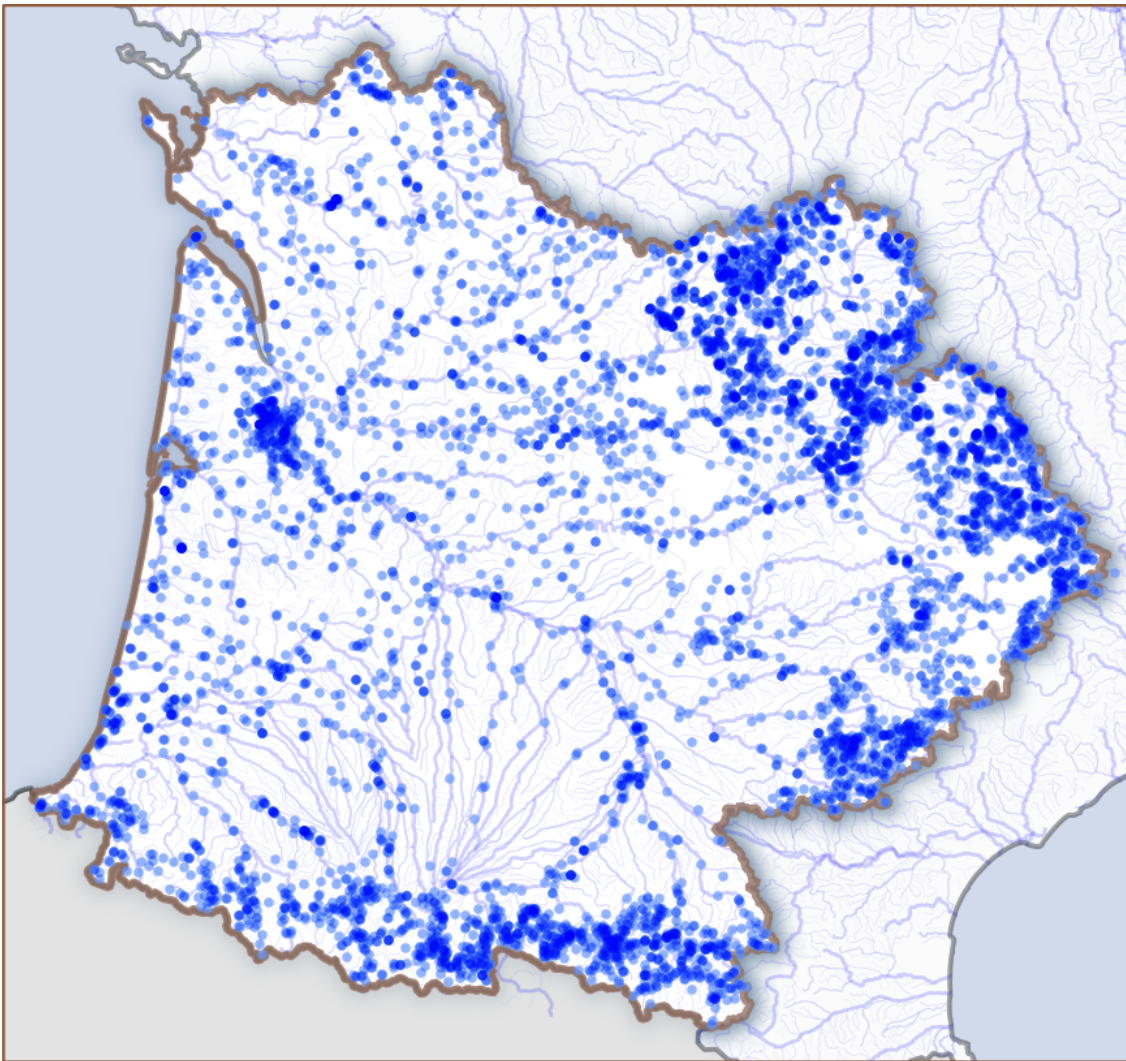
Informations de référence

Titre	Point de prélèvement d'eau pour la production d'eau potable
Publication	2008-06-30
Révision	2020-01-06
Identificateur	http://catalogue.adour-garonne.eaufrance.fr/catalog/srv/metadata/cb452fe0-09a0-11de-97dd-001517506978
Forme de la présentation	Carte numérique

Information de maintenance

Fréquence de mise à jour	Trimestrielle
--------------------------	---------------

Aperçus



Mots clés

PublicationSIEAG
données ouvertes
GEMET - INSPIRE themes, version 1.0
Hydrographie
Non classé
Ouvrage
Captage
Prélèvement
AEP
Potable
France

Contraintes légales

Limitation d'utilisation Donnée non géographique de caractérisation des masses d'eau. Ces masses d'eau sont dérivées de bd carthage au 1/50000
Restriction d'accès Droit d'auteur / Droit moral (copyright)

Résolution spatiale

Résolution

Echelle comparative

Echelle

Dénominateur 250000


Catégorie ISO

Environnement

Etendue

Description Bassin Adour Garonne

Emprise géographique (inclusive)



46.3	N	42.51	S
-1.84	W	3.88	E

Informations sur la distribution

Format (encodage)

Texte ()

Options de transfert numérique

Unités de distribution | Serveur de Bassin Adour Garonne

Ressource en ligne

[Visualiser les données](#) - Visualiser les données
http://adour-garonne.eaufrance.fr/upload/DATA/SIG/OUVRAGES/PRELEVEMENTS/pp_2018_tab_l93.zip - Télécharger au format Mapinfo TAB
http://adour-garonne.eaufrance.fr/upload/DATA/SIG/OUVRAGES/PRELEVEMENTS/pp_2018_shp_l93.zip - Télécharger au format Esri SHAPE
http://adour-garonne.eaufrance.fr/upload/DATA/SIG/OUVRAGES/PRELEVEMENTS/pp_2018_csv_l93.zip - Télécharger au format CSV
http://adour-garonne.eaufrance.fr/upload/DATA/SIG/OUVRAGES/PRELEVEMENTS/pp_2018_gpkg_l93.zip - Télécharger au format GeoPackage
[PPAEP](#) - Point de prélèvement d'eau pour la production d'eau potable

Informations sur la qualité des données

Domaine d'applicabilité

Code | Jeu de données

Généalogie, provenance

Généralités sur la provenance | Agence de l'eau Adour-Garonne

Source

Source

Description | BdCarthage, Scan25 IGN

Echelle équivalente

Echelle

Dénominateur | 50000

Système de référence spatiale des données sources

Identifiant du système de référence

Code | 2154

Contraites sur les métadonnées

Contraintes légales


Restriction d'accès | Droit d'auteur / Droit moral (copyright)
Autres contraintes | données publiques, citation de la source "Agence de l'eau Adour-Garonne" (obligatoire)

Mise à jour des métadonnées

Information de maintenance

Fréquence de mise à jour | Annuelle

Liens

 Fichier KML pour téléchargement
download-link

Lien
 Serveur Web Map

[PPAEP](#)
[Télécharger au format GeoPackage](#)
[Télécharger au format Mapinfo TAB](#)
[Télécharger au format CSV](#)
[Télécharger au format Esri SHAPE](#)
[Visualiser les données](#)
[PPAEP](#)

Ressources associées