

URBANISME.ALTIMETRIE SOL TOIT

Description :

Schéma Oracle : URBANISME

Jeu de classe d'entités : URBANISME.PSMV

Type : FeatureClass

Alias : URBANISME.ALTIMETRIE_SOL_TOIT

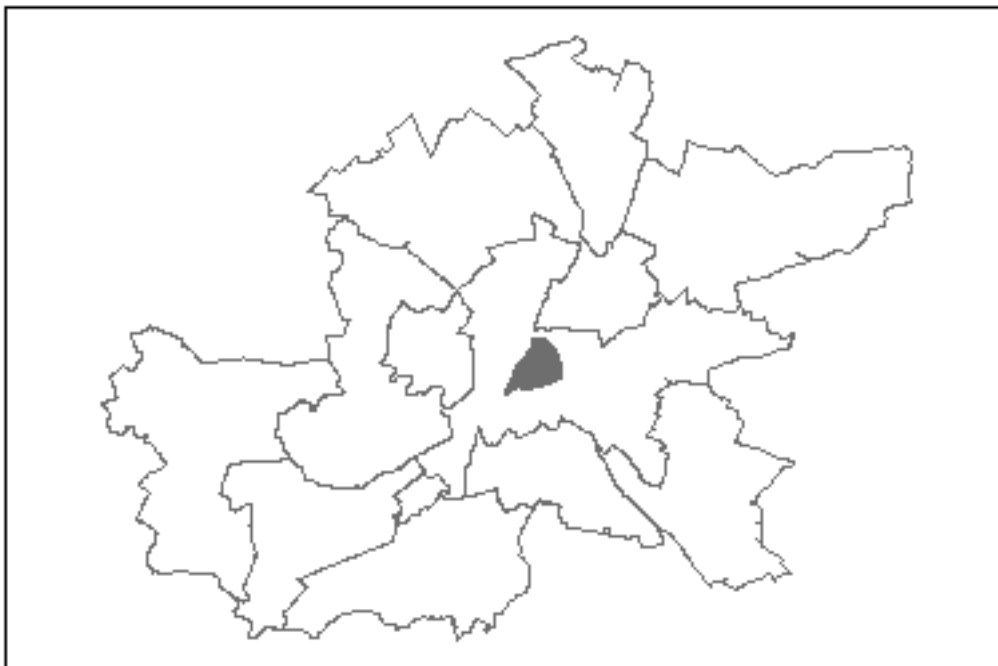
Type d'entités : Polygon

Système de coordonnées : RGF_1993_CC47

Versionnée : False

Nombre d'enregistrements : 39454

Aperçu :



Structure de la table attributaire :

Nom	Alias	Type	Domain
OBJECTID	OBJECTID	OID	
FEATUREID	FeatureID	Integer	
ZORDER	ZOrder	Integer	
ANNOTATIONCLASSID	AnnotationClassID	Integer	
ELEMENT	Element	Blob	
SYMBOLID	SymbolID	Integer	
STATUS	Status	SmallInteger	AnnotationStatus
TEXTSTRING	TextString	String	
FONTNAME	FontName	String	
FONTSIZE	FontSize	Double	
BOLD	Bold	SmallInteger	Valeur du symbole booléen
ITALIC	Italic	SmallInteger	Valeur du symbole booléen
UNDERLINE	Underline	SmallInteger	Valeur du symbole booléen

VERTICALALIGNMENT	VerticalAlignment	SmallInteger	Alignement vertical
HORIZONTALALIGNMENT	HorizontalAlignment	SmallInteger	Alignement horizontal
XOFFSET	XOffset	Double	
YOFFSET	YOffset	Double	
ANGLE	Angle	Double	
FONTLEADING	FontLeading	Double	
WORDSPACING	WordSpacing	Double	
CHARACTERWIDTH	CharacterWidth	Double	
CHARACTERSPACING	CharacterSpacing	Double	
FLIPANGLE	FlipAngle	Double	
OVERRIDE	Override	Integer	
URBANISME.ALTIMETRIE_SOL_TOIT.ENTITY	URBANISME.ALTIMETRIE_SOL_TOIT.ENTITY	String	
HANDLE	Handle	String	
OWNER	Owner	String	
LAYER	Layer	String	
LYRFRZN	LyrFrzn	SmallInteger	
LYRLOCK	LyrLock	SmallInteger	
LYRON	LyrOn	SmallInteger	
LYRVPFRZN	LyrVPFrzn	SmallInteger	
LYRHANDLE	LyrHandle	String	
COLOR	Color	SmallInteger	
ENTCOLOR	EntColor	SmallInteger	
LYRCOLOR	LyrColor	SmallInteger	
BLKCOLOR	BlkColor	SmallInteger	
LINETYPE	Linetype	String	
ENTLINETYPE	EntLinetype	String	
LYRLNTYPE	LyrLnType	String	
BLKLINETYPE	BlkLinetype	String	
ELEVATION	Elevation	Double	
THICKNESS	Thickness	Double	
LINEWT	LineWt	SmallInteger	
ENTLINEWT	EntLineWt	SmallInteger	
LYRLINEWT	LyrLineWt	SmallInteger	
BLKLINEWT	BlkLineWt	SmallInteger	
REFNAME	RefName	String	
LTSCALE	LTScale	Double	
EXTX	ExtX	Double	
EXTY	ExtY	Double	
EXTZ	ExtZ	Double	
DOCNAME	DocName	String	
DOCPATH	DocPath	String	
DOCTYPE	DocType	String	
DOCVER	DocVer	String	
SCALEX	ScaleX	Double	
SCALEY	ScaleY	Double	
SCALEZ	ScaleZ	Double	
STYLE	Style	String	
FONTID	FontID	SmallInteger	
TEXT	Text	String	
HEIGHT	Height	Double	
TXTANGLE	TxtAngle	Double	
TXTWIDTH	TxtWidth	Double	
TXTOBLIQUE	TxtOblique	Double	
TXTGENTYPE	TxtGenType	String	
TXTJUST	TxtJust	String	
VERTALIGN	VertAlign	String	

TXTFONT
TXTBOXHT
TXTBOXWD
TXTREFWD
TXTATTACH
TXTDIR
LNSPACE
SPACEFCT
TXTMEMO
SHAPE
SHAPE.AREA
SHAPE.LEN

TxtFont
TxtBoxHt
TxtBoxWd
TxtRefWd
TxtAttach
TxtDir
LnSpace
SpaceFct
TxtMemo
SHAPE
SHAPE.AREA
SHAPE.LEN

String
Double
Double
Double
SmallInteger
SmallInteger
SmallInteger
Double
String
Geometry
Double
Double

URBANISME.ARBRES REMARQUABLES

Description :

Schéma Oracle : URBANISME

Jeu de classe d'entités : URBANISME.PSMV

Type : FeatureClass

Alias : URBANISME.ARBRES_REMARQUABLES

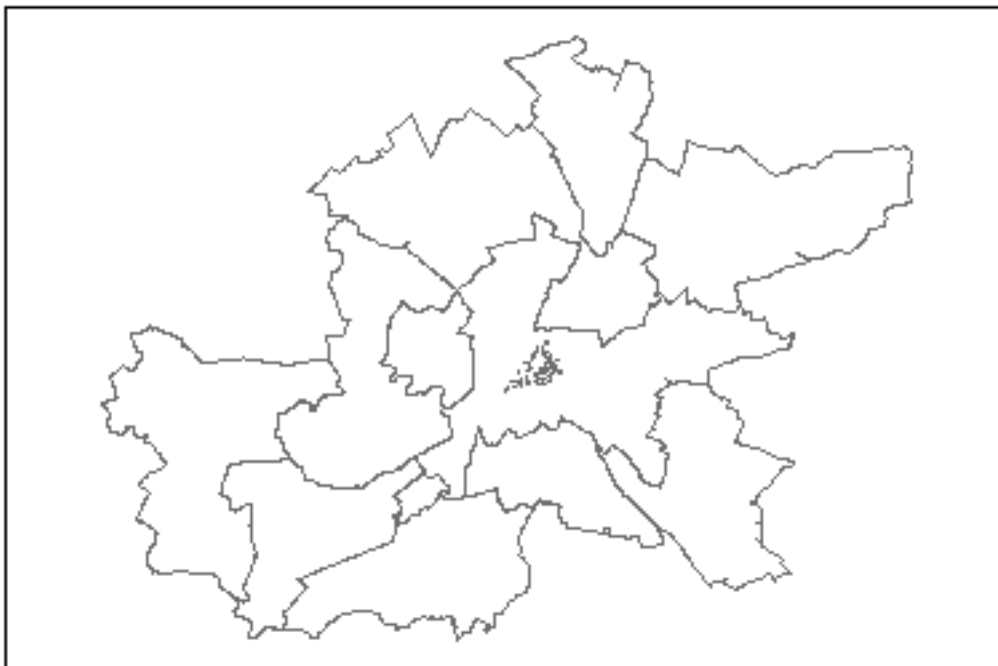
Type d'entités : Polygon

Système de coordonnées : RGF_1993_CC47

Versionnée : False

Nombre d'enregistrements : 776

Aperçu :



Structure de la table attributaire :

Nom	Alias	Type	Domain
OBJECTID	OBJECTID	OID	
TYPE	type	String	
SHAPE	Shape	Geometry	
SHAPE.AREA	SHAPE.AREA	Double	
SHAPE.LEN	SHAPE.LEN	Double	

URBANISME.BATIMENT

Description :

Schéma Oracle : URBANISME

Jeu de classe d'entités : URBANISME.PSMV

Type : FeatureClass

Alias : URBANISME.BATIMENT

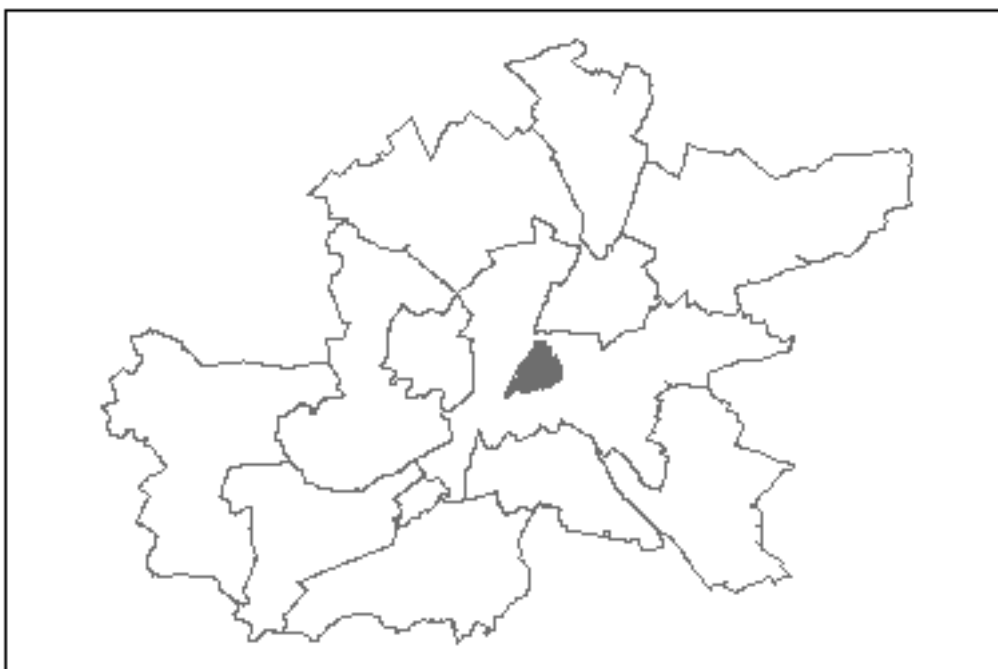
Type d'entités : Polygon

Système de coordonnées : RGF_1993_CC47

Versionnée : False

Nombre d'enregistrements : 4496

Aperçu :



Structure de la table attributaire :

Nom	Alias	Type	Domain
OBJECTID	OBJECTID	OID	
INDEX_	_Index_	String	
ILOT	ILOT	String	
IMMEUBLE	IMMEUBLE	Double	
CCOSEC	CCOSEC	String	
DNUPLA	DNUPLA	String	
SUPCAP	SUPCAP	Double	
REDACTEUR	REDACTEUR	String	
ADRESSE	ADRESSE	String	
STATUTPROP	STATUTPROP	String	
DATERUE	DATERUE	String	
DATEARRIER	DATEARRIER	String	
DATEINTERI	DATEINTERI	String	

VESTIGESAR	VESTIGESAR	Double
CADASTRE18	CADASTRE18	Double
DATATIONRU	DATATIONRU	String
ALIGNEMENT	ALIGNEMENT	Double
ENSEMBLEUR	ENSEMBLEUR	String
FACADE	FACADE	String
FACADECASE	FACADECASE	Double
INTERIEUR	INTERIEUR	String
INTERIEURC	INTERIEURC	Double
TERRAIN	TERRAIN	String
TERRAINCAS	TERRAINCAS	Double
INTERETPRO	INTERETPRO	String
PRESCRIPTI	PRESCRIPTI	String
DENOMINATI	DENOMINATI	String
TRACECOMME	TRACECOMME	Double
PARTIEENSE	PARTIEENSE	String
TYPOLOGIEP	TYPOLOGIEP	String
PARCELLETA	PARCELLETA	String
DENIVELE	DENIVELE	Double
ESPACELIBR	ESPACELIBR	String
ESPACELIB1	ESPACELIB1	String
IMPLANTATI	IMPLANTATI	String
NATUREESPA	NATUREESPA	String
TYPEPLAN	TYPEPLAN	String
ESCALIERPO	ESCALIERPO	String
ESCALIERTY	ESCALIERTY	String
EVOLUTIONP	EVOLUTIONP	String
OCCUPATION	OCCUPATION	String
OCCUPATIO1	OCCUPATIO1	String
NOMBRELOGE	NOMBRELOGE	Double
NOMBREVACA	NOMBREVACA	String
NOMBRESTAT	NOMBRESTAT	Double
NOMBRECOUV	NOMBRECOUV	String
DATEGROSOE	DATEGROSOE	String
DATEGO	DATEGO	String
DATATIONGR	DATATIONGR	String
DATEFACADE	DATEFACADE	String
DATEFA	DATEFA	String
DATATIONFA	DATATIONFA	String
CAMPAGNECO	CAMPAGNECO	Double
CAMPAGNEIN	CAMPAGNEIN	String
CAMPAGNEEX	CAMPAGNEEX	String
TRANSFORMA	TRANSFORMA	String
TRANSFORM1	TRANSFORM1	Double
NOMBRETRAV	NOMBRETRAV	String
FORMETOITU	FORMETOITU	String
NOMBRENIVE	NOMBRENIVE	String
NOMBRENIV1	NOMBRENIV1	String
CAVE	CAVE	Double
CAVETYPE	CAVETYPE	String
CAVENIVEAU	CAVENIVEAU	String
COMBLE	COMBLE	Double
TYPEFACADE	TYPEFACADE	String
LIGNEVERTI	LIGNEVERTI	String
LIGNEHORIZ	LIGNEHORIZ	String
SOUBASSEME	SOUBASSEME	String

ELEMENTSAI	ELEMENTSAI	String
LUCARNE1	LUCARNE1	String
ZINGUERIE1	ZINGUERIE1	String
CORNICHE1	CORNICHE1	String
BAIETYPE1	BAIETYPE1	String
BAIETYPE1B	BAIETYPE1B	String
DECORENTRE	DECORENTRE	String
LUCARNE2	LUCARNE2	String
ZINGUERIE2	ZINGUERIE2	String
CORNICHE2	CORNICHE2	String
BAIETYPE2	BAIETYPE2	String
BAIETYPE2B	BAIETYPE2B	String
DECORENTR1	DECORENTR1	String
MATERIAUCO	MATERIAUCO	String
MATERIAUC1	MATERIAUC1	String
CHEMINEE	CHEMINEE	String
CHEMINEEET	CHEMINEEET	String
MATERIAUFA	MATERIAUFA	String
FACADE1ETA	FACADE1ETA	String
MATERIAUF1	MATERIAUF1	String
FACADE2ETA	FACADE2ETA	String
FACADECOMM	FACADECOMM	Double
FACADECOM1	FACADECOM1	String
FACADECOM2	FACADECOM2	String
BANNE	BANNE	String
SPOT	SPOT	Double
ENSEIGNEBA	ENSEIGNEBA	String
ENSEIGNEB1	ENSEIGNEB1	String
ENSEIGNEDR	ENSEIGNEDR	String
ENSEIGNED1	ENSEIGNED1	Double
MENUISERIE	MENUISERIE	String
MENUISER1	MENUISER1	String
MENUISER2	MENUISER2	String
MENUISER3	MENUISER3	String
VOLETTYPE	VOLETTYPE	String
VOLETEVOLU	VOLETEVOLU	String
VOLETMATER	VOLETMATER	String
VOLETCOULE	VOLETCOULE	String
PORTETYPE	PORTETYPE	String
PORTEMATER	PORTEMATER	String
PORTECOULE	PORTECOULE	String
PORTEEVOLU	PORTEEVOLU	String
IMPOSTE	IMPOSTE	Double
IMPOSTEFER	IMPOSTEFER	Double
FERRONNERI	FERRONNERI	String
FERRONNER1	FERRONNER1	String
FERRONNER2	FERRONNER2	String
FERRONNER3	FERRONNER3	String
SHAPE	Shape	Geometry
SHAPE.AREA	SHAPE.AREA	Double
SHAPE.LEN	SHAPE.LEN	Double

URBANISME.BATI_SOL

Description :

Schéma Oracle : URBANISME

Jeu de classe d'entités : URBANISME.FONDS_PLAN_PSMV

Type : FeatureClass

Alias : URBANISME.BATI_SOL

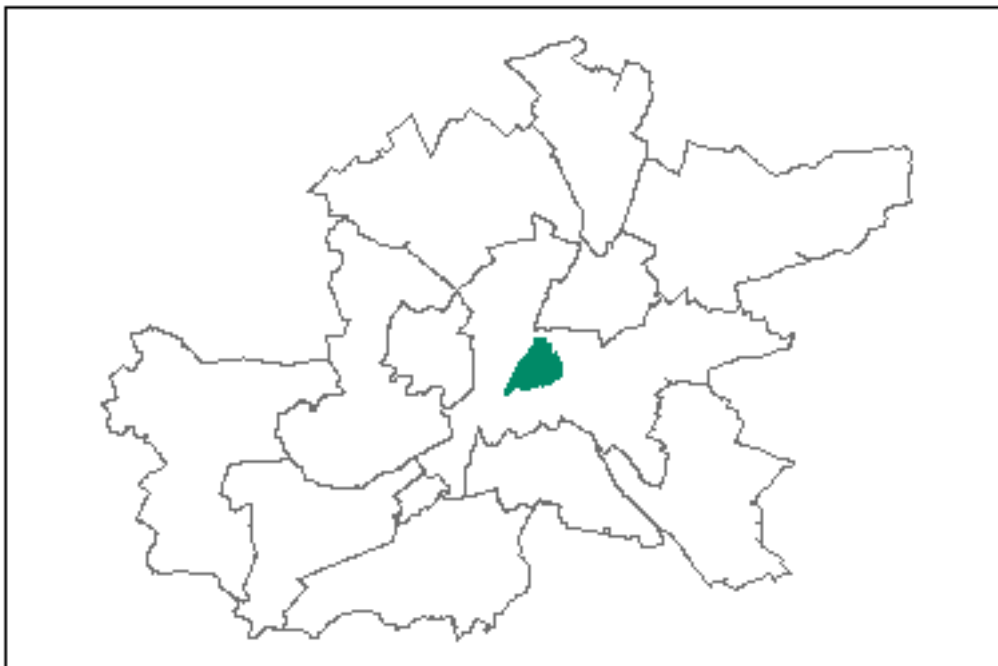
Type d'entités : Polyline

Système de coordonnées : RGF_1993_CC47

Versionnée : False

Nombre d'enregistrements : 11435

Aperçu :



Structure de la table attributaire :

Nom	Alias	Type	Domain
OBJECTID	OBJECTID	OID	
FID_	FID_	Integer	
URBANISME.BATI_SOL.ENTITY	URBANISME.BATI_SOL.ENTITY	String	
HANDLE	Handle	String	
LAYER	Layer	String	
LYRFRZN	LyrFrzn	SmallInteger	
LYRLOCK	LyrLock	SmallInteger	
LYRON	LyrOn	SmallInteger	
LYRVPFRZN	LyrVPFrzn	SmallInteger	
LYRHANDLE	LyrHandle	String	
COLOR	Color	SmallInteger	
ENTCOLOR	EntColor	SmallInteger	
LYRCOLOR	LyrColor	SmallInteger	

BLKCOLOR	BlkColor	SmallInteger
LINETYPE	Linetype	String
ENTLINETYP	EntLinetyp	String
LYRLNTYPE	LyrLnType	String
BLKLINETYP	BlkLinetyp	String
ELEVATION	Elevation	Double
THICKNESS	Thickness	Double
LINEWT	LineWt	SmallInteger
ENTLINEWT	EntLineWt	SmallInteger
LYRLINEWT	LyrLineWt	SmallInteger
BLKLINEWT	BlkLineWt	SmallInteger
REFNAME	RefName	String
LTSCALE	LTScale	Double
EXTX	ExtX	Double
EXTY	ExtY	Double
EXTZ	ExtZ	Double
DOCNAME	DocName	String
DOCPATH	DocPath	String
DOCTYPE	DocType	String
DOCVER	DocVer	String
SHAPE	Shape	Geometry
SHAPE.LEN	SHAPE.LEN	Double

URBANISME.CADASTRE PARCELLES

Description :

Schéma Oracle : URBANISME

Jeu de classe d'entités : URBANISME.FONDS_PLAN_PSMV

Type : FeatureClass

Alias : URBANISME.CADASTRE_PARCELLES

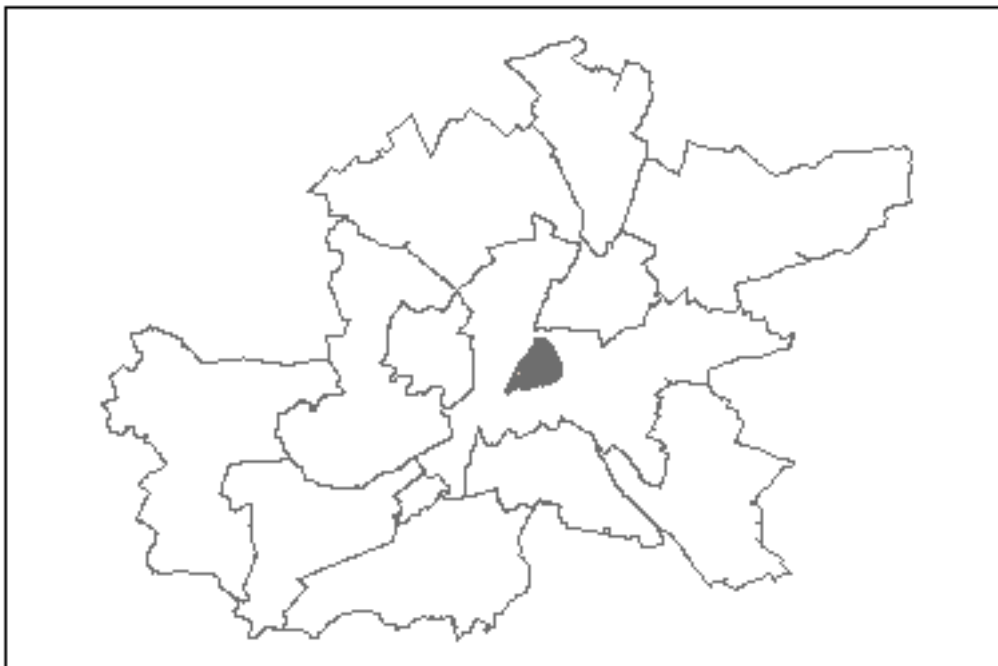
Type d'entités : Polygon

Système de coordonnées : RGF_1993_CC47

Versionnée : False

Nombre d'enregistrements : 4087

Aperçu :



Structure de la table attributaire :

Nom	Alias	Type	Domain
OBJECTID	OBJECTID	OID	
FID_	FID_	Integer	
URBANISME.CADASTRE_PARCELLES.ENTITY	URBANISME.CADASTRE_PARCELLES.ENTITY	String	
HANDLE	Handle	String	
LAYER	Layer	String	
LYRFRZN	LyrFrzn	SmallInteger	
LYRLOCK	LyrLock	SmallInteger	
LYRON	LyrOn	SmallInteger	
LYRVPFRZN	LyrVPFrzn	SmallInteger	
LYRHANDLE	LyrHandle	String	
COLOR	Color	SmallInteger	
ENTCOLOR	EntColor	SmallInteger	
LYRCOLOR	LyrColor	SmallInteger	

BLKCOLOR	BlkColor	SmallInteger
LINETYPE	Linetype	String
ENTLINETYP	EntLinetyp	String
LYRLNTYPE	LyrLnType	String
BLKLINETYP	BlkLinetyp	String
ELEVATION	Elevation	Double
THICKNESS	Thickness	Double
LINEWT	LineWt	SmallInteger
ENTLINEWT	EntLineWt	SmallInteger
LYRLINEWT	LyrLineWt	SmallInteger
BLKLINEWT	BlkLineWt	SmallInteger
REFNAME	RefName	String
LTSCALE	LTScale	Double
EXTX	ExtX	Double
EXTY	ExtY	Double
EXTZ	ExtZ	Double
DOCNAME	DocName	String
DOCPATH	DocPath	String
DOCTYPE	DocType	String
DOCVER	DocVer	String
SHAPE	Shape	Geometry
SHAPE.AREA	SHAPE.AREA	Double
SHAPE.LEN	SHAPE.LEN	Double

URBANISME.CERCLE_ANNOTATION

Description :

Schéma Oracle : URBANISME

Jeu de classe d'entités : URBANISME.PSMV

Type : FeatureClass

Alias : URBANISME.CERCLE_ANNOTATION

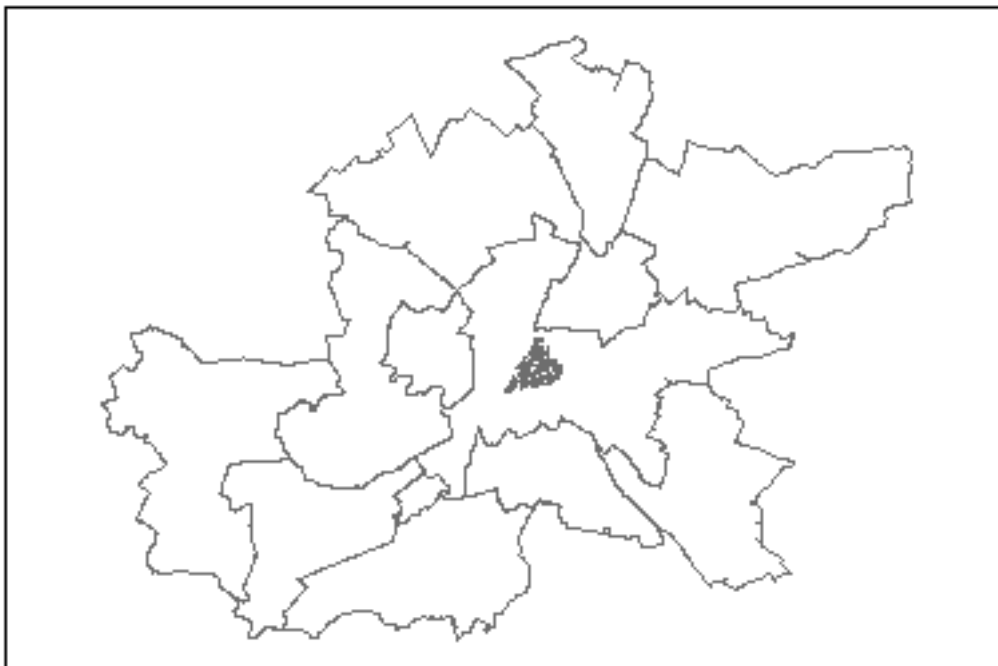
Type d'entités : Polygon

Système de coordonnées : RGF_1993_CC47

Versionnée : False

Nombre d'enregistrements : 2963

Aperçu :



Structure de la table attributaire :

Nom	Alias	Type	Domain
OBJECTID	OBJECTID	OID	
SHAPE	SHAPE	Geometry	
SHAPE.AREA	SHAPE.AREA	Double	
SHAPE.LEN	SHAPE.LEN	Double	

URBANISME.CHEMINEMENT PIETON PORCHE

Description :

Schéma Oracle : URBANISME

Jeu de classe d'entités : URBANISME.PSMV

Type : FeatureClass

Alias : URBANISME.CHEMINEMENT_PIETON_PORCHE

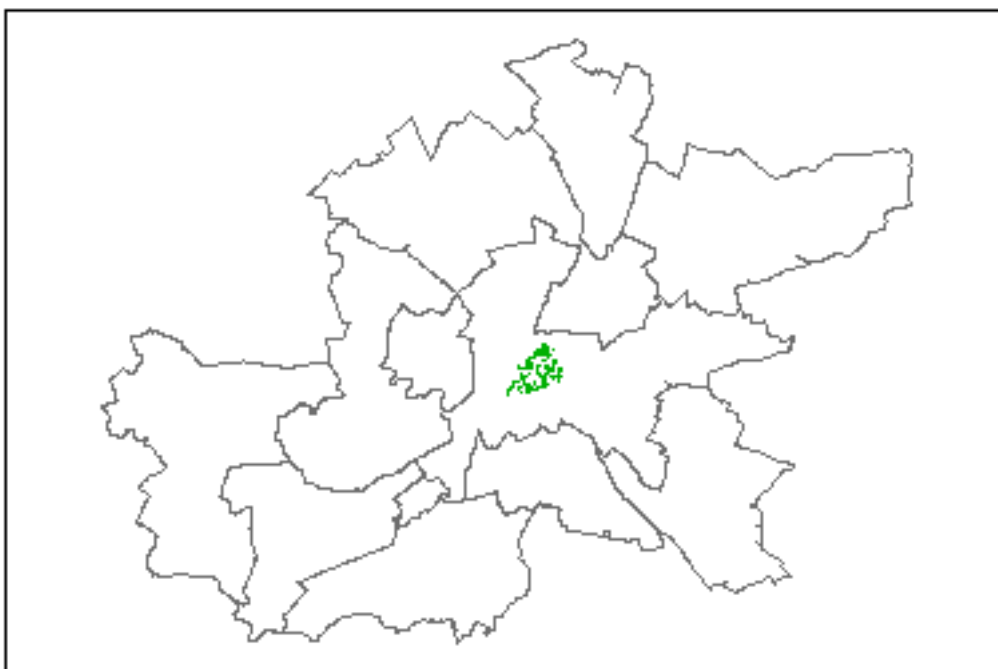
Type d'entités : Polyline

Système de coordonnées : RGF_1993_CC47

Versionnée : False

Nombre d'enregistrements : 461

Aperçu :



Structure de la table attributaire :

Nom	Alias	Type	Domain
OBJECTID	OBJECTID	OID	
CHEMINEMEN	cheminemen	String	
SHAPE	Shape	Geometry	
SHAPE.LEN	SHAPE.LEN	Double	

URBANISME.EMPLACEMENT RESERVE

Description :

Schéma Oracle : URBANISME

Jeu de classe d'entités : URBANISME.PSMV

Type : FeatureClass

Alias : URBANISME.EMPLACEMENT_RESERVE

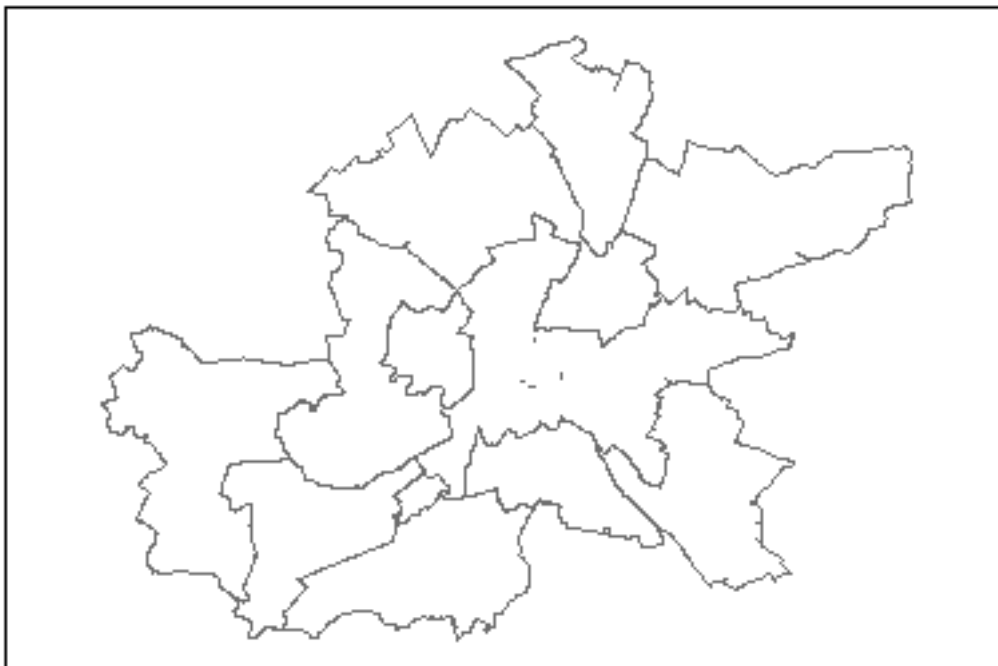
Type d'entités : Polygon

Système de coordonnées : RGF_1993_CC47

Versionnée : False

Nombre d'enregistrements : 7

Aperçu :



Structure de la table attributaire :

Nom	Alias	Type	Domain
OBJECTID	OBJECTID	OID	
NUMERO	numero	String	
ADRESSE	adresse	String	
DESCRIPTIO	descriptio	String	
SHAPE	Shape	Geometry	
SHAPE.AREA	SHAPE.AREA	Double	
SHAPE.LEN	SHAPE.LEN	Double	

URBANISME.EMPRISE CONSTRUCTIBLE L

Description :

Schéma Oracle : URBANISME

Jeu de classe d'entités : URBANISME.PSMV

Type : FeatureClass

Alias : URBANISME.EMPRISE_CONSTRUCTIBLE_L

Type d'entités : Polyline

Système de coordonnées : RGF_1993_CC47

Versionnée : False

Nombre d'enregistrements : 3980

Aperçu :



Structure de la table attributaire :

Nom	Alias	Type	Domain
OBJECTID	OBJECTID	OID	
EMPRISE	emprise	String	
SHAPE	SHAPE	Geometry	
SHAPE.LEN	SHAPE.LEN	Double	

URBANISME.EMPRISE CONSTRUCTIBLE P

Description :

Schéma Oracle : URBANISME

Jeu de classe d'entités : URBANISME.PSMV

Type : FeatureClass

Alias : URBANISME.EMPRISE_CONSTRUCTIBLE_P

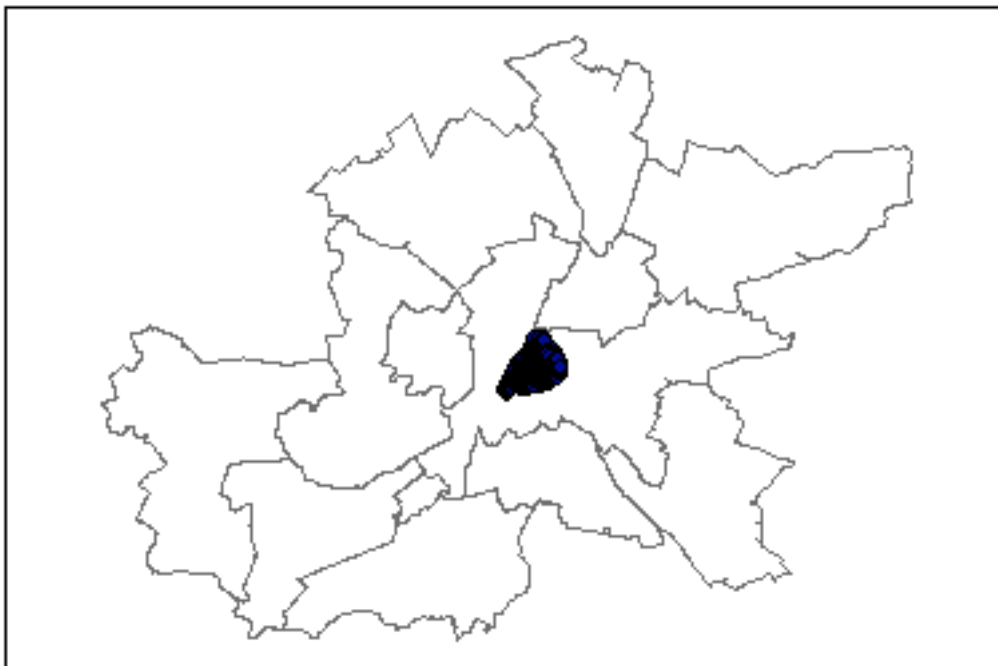
Type d'entités : Point

Système de coordonnées : RGF_1993_CC47

Versionnée : False

Nombre d'enregistrements : 2964

Aperçu :



Structure de la table attributaire :

Nom	Alias	Type	Domain
OBJECTID	OBJECTID	OID	
TEXT_SIZE	TEXT_SIZE	Double	
TEXTSTRING	TEXTSTRING	String	
TEXT_ANGLE	TEXT_ANGLE	Double	
STRING	STRING	String	
SHAPE	Shape	Geometry	

URBANISME.ESPACES LIBRES

Description :

Schéma Oracle : URBANISME

Jeu de classe d'entités : URBANISME.PSMV

Type : FeatureClass

Alias : URBANISME.ESPACES_LIBRES

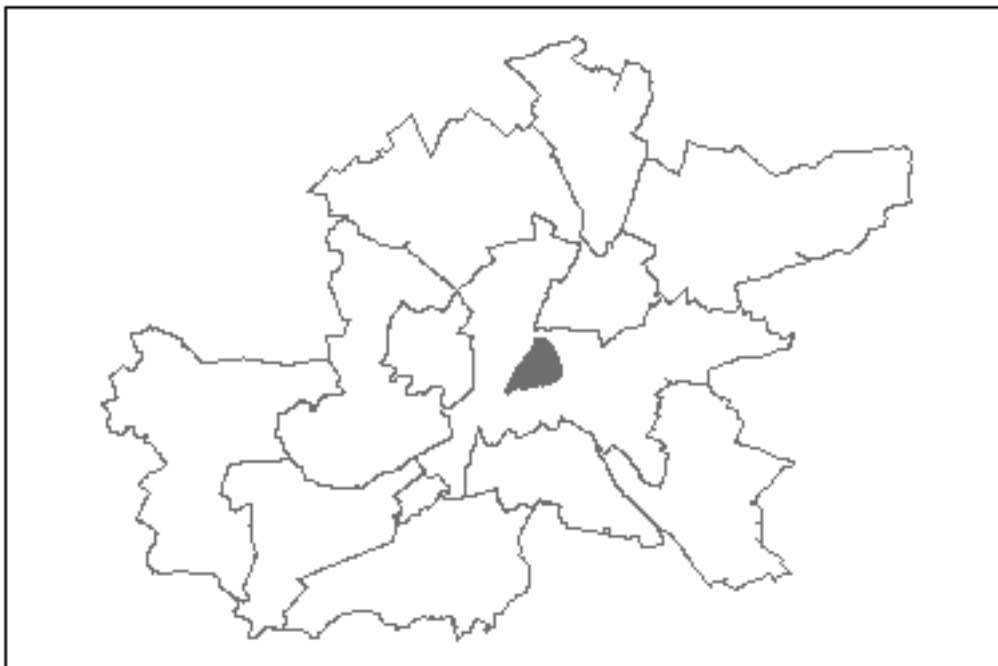
Type d'entités : Polygon

Système de coordonnées : RGF_1993_CC47

Versionnée : False

Nombre d'enregistrements : 2122

Aperçu :



Structure de la table attributaire :

Nom	Alias	Type	Domain
OBJECTID	OBJECTID	OID	
PRESCRIPTION	prescription	String	
SHAPE	SHAPE	Geometry	
SHAPE.AREA	SHAPE.AREA	Double	
SHAPE.LEN	SHAPE.LEN	Double	

URBANISME.ESPACES VERTS

Description :

Schéma Oracle : URBANISME

Jeu de classe d'entités : URBANISME.PSMV

Type : FeatureClass

Alias : URBANISME.ESPACES_VERTS

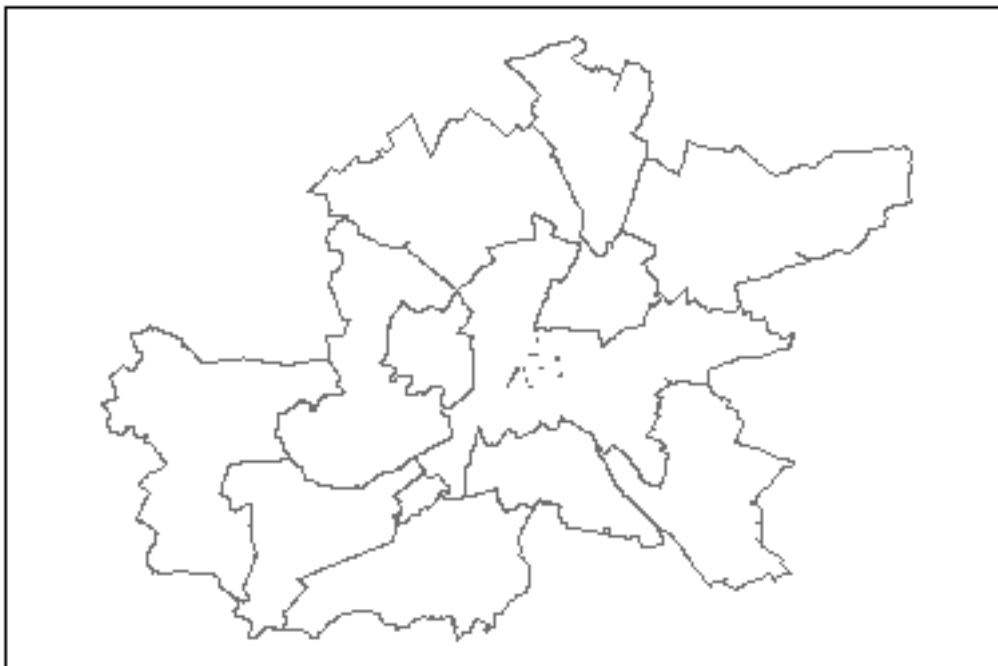
Type d'entités : Polygon

Système de coordonnées : RGF_1993_CC47

Versionnée : False

Nombre d'enregistrements : 35

Aperçu :



Structure de la table attributaire :

Nom	Alias	Type	Domain
OBJECTID	OBJECTID	OID	
PRESCRIPTI	prescripti	String	
SHAPE	Shape	Geometry	
SHAPE.AREA	SHAPE.AREA	Double	
SHAPE.LEN	SHAPE.LEN	Double	

URBANISME.ESPACES VERTS ORDONNANCE

Description :

Schéma Oracle : URBANISME

Jeu de classe d'entités : URBANISME.PSMV

Type : FeatureClass

Alias : URBANISME.ESPACES_VERTS_ORDONNANCE

Type d'entités : Polyline

Système de coordonnées : RGF_1993_CC47

Versionnée : False

Nombre d'enregistrements : 116

Aperçu :



Structure de la table attributaire :

Nom	Alias	Type	Domain
OBJECTID	OBJECTID	OID	
TYPE	type	String	
SHAPE	Shape	Geometry	
SHAPE.LEN	SHAPE.LEN	Double	

URBANISME.FRAGMENT_ARCHITECTURAL

Description :

Schéma Oracle : URBANISME

Jeu de classe d'entités : URBANISME.PSMV

Type : FeatureClass

Alias : URBANISME.FRAGMENT_ARCHITECTURAL

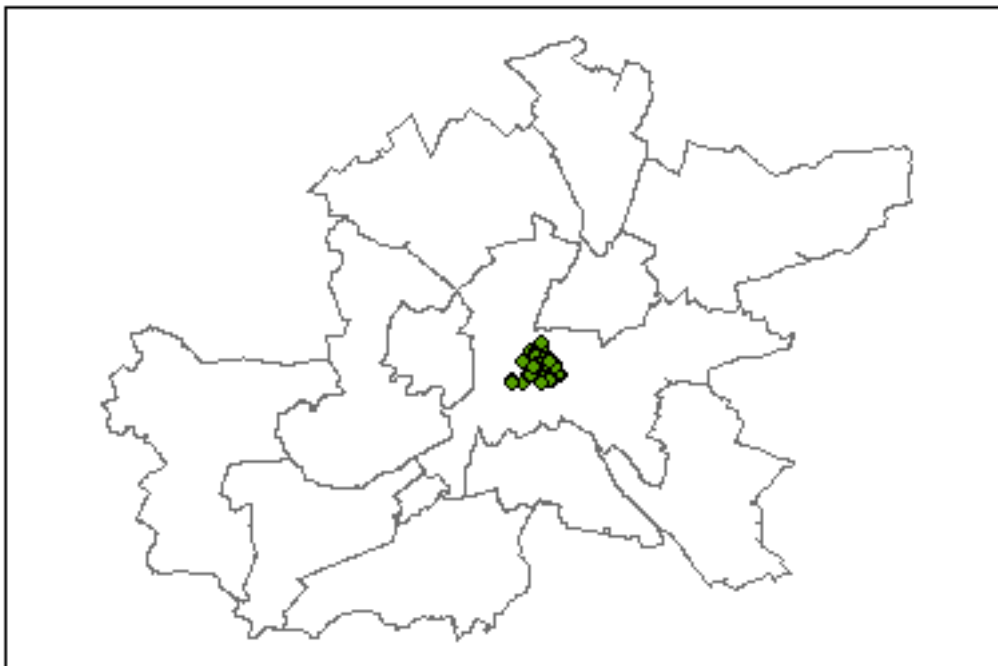
Type d'entités : Point

Système de coordonnées : RGF_1993_CC47

Versionnée : False

Nombre d'enregistrements : 74

Aperçu :



Structure de la table attributaire :

Nom	Alias	Type	Domain
OBJECTID	OBJECTID	OID	
SECTEUR	secteur	String	
ADRESSE	adresse	String	
DESCRIPTIO	descriptio	String	
SHAPE	Shape	Geometry	

URBANISME.HYDROGRAPHIE

Description :

Schéma Oracle : URBANISME

Jeu de classe d'entités : URBANISME.FONDS_PLAN_PSMV

Type : FeatureClass

Alias : URBANISME.HYDROGRAPHIE

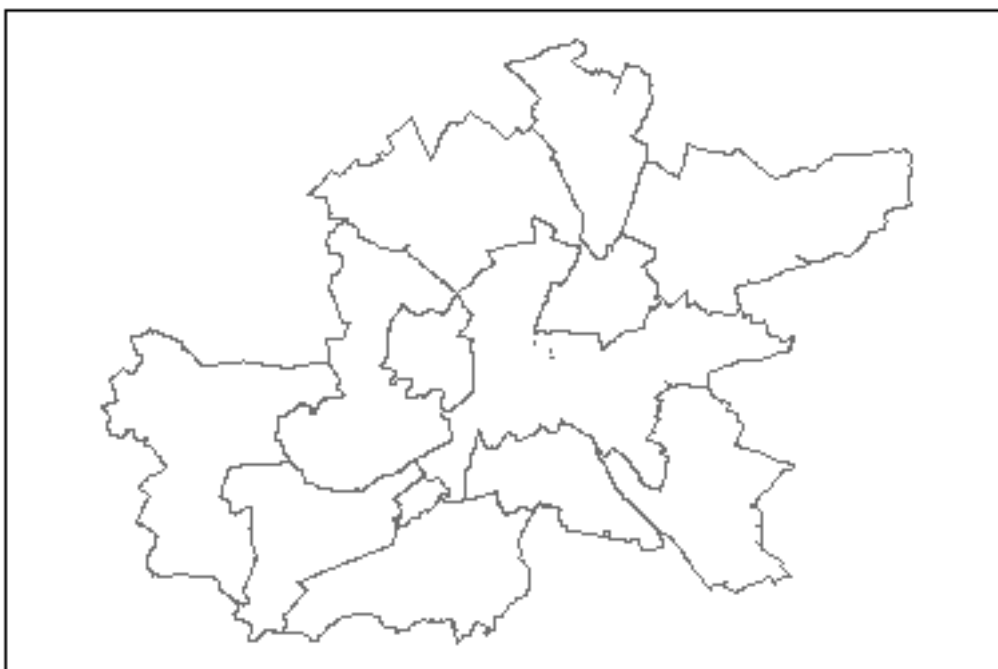
Type d'entités : Polygon

Système de coordonnées : RGF_1993_CC47

Versionnée : False

Nombre d'enregistrements : 19

Aperçu :



Structure de la table attributaire :

Nom	Alias	Type	Domain
OBJECTID	OBJECTID	OID	
FID_	FID_	Integer	
URBANISME.HYDROGRAPHIE.ENTITY	URBANISME.HYDROGRAPHIE.ENTITY	String	
LAYER	Layer	String	
COLOR	Color	SmallInteger	
LINETYPE	Linetype	String	
ELEVATION	Elevation	Double	
LINEWT	LineWt	SmallInteger	
REFNAME	RefName	String	
SHAPE	Shape	Geometry	
SHAPE.AREA	SHAPE.AREA	Double	
SHAPE.LEN	SHAPE.LEN	Double	

URBANISME.IMMEUBLE

Description :

Schéma Oracle : URBANISME

Jeu de classe d'entités : URBANISME.PSMV

Type : FeatureClass

Alias : URBANISME.IMMEUBLE

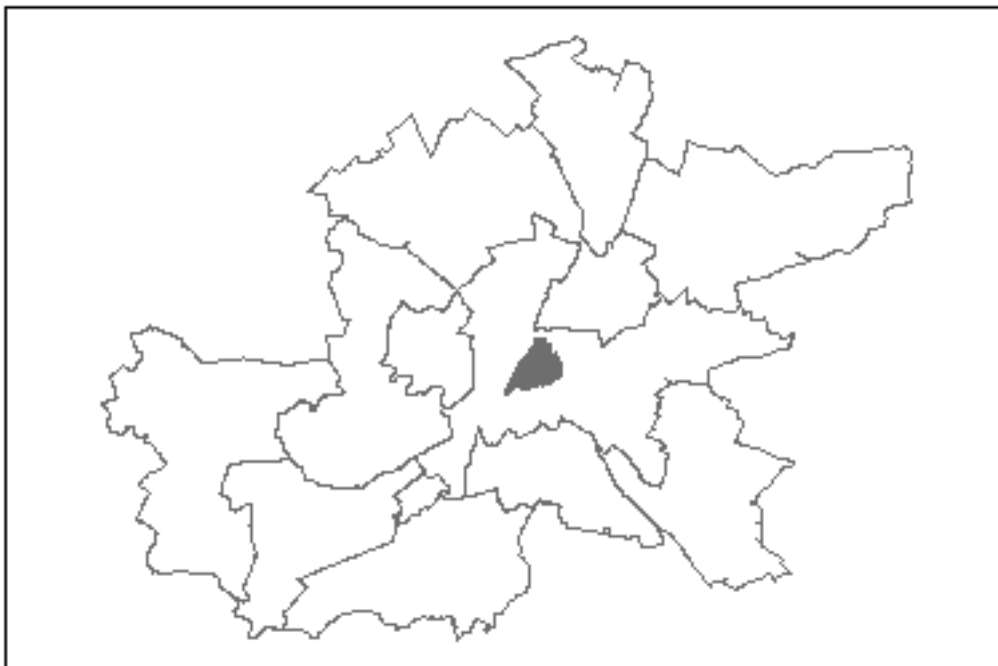
Type d'entités : Polygon

Système de coordonnées : RGF_1993_CC47

Versionnée : False

Nombre d'enregistrements : 11245

Aperçu :



Structure de la table attributaire :

Nom	Alias	Type	Domain
OBJECTID	OBJECTID	OID	
PROTECTION	protection	String	
DEMOLITION	demolition	String	
ADRESSE	adresse	String	
NUMEROTATI	numerotati	String	
SHAPE	SHAPE	Geometry	
SHAPE.AREA	SHAPE.AREA	Double	
SHAPE.LEN	SHAPE.LEN	Double	

URBANISME.LIMITE_PSMV

Description :

Schéma Oracle : URBANISME

Jeu de classe d'entités : URBANISME.PSMV

Type : FeatureClass

Alias : URBANISME.LIMITE_PSMV

Type d'entités : Polygon

Système de coordonnées : RGF_1993_CC47

Versionnée : False

Nombre d'enregistrements : 1

Aperçu :



Structure de la table attributaire :

Nom	Alias	Type	Domain
OBJECTID	OBJECTID	OID	
PROTECTION	Protection	String	
SHAPE	Shape	Geometry	
SHAPE.AREA	SHAPE.AREA	Double	
SHAPE.LEN	SHAPE.LEN	Double	

URBANISME.LIMITE_SECTEUR

Description :

Schéma Oracle : URBANISME

Jeu de classe d'entités : URBANISME.FONDS_PLAN_PSMV

Type : FeatureClass

Alias : URBANISME.LIMITE_SECTEUR

Type d'entités : Polyline

Système de coordonnées : RGF_1993_CC47

Versionnée : False

Nombre d'enregistrements : 12

Aperçu :



Structure de la table attributaire :

Nom	Alias	Type	Domain
OBJECTID	OBJECTID	OID	
FID_	FID_	Integer	
URBANISME.LIMITE_SECTEUR.ENTITY	URBANISME.LIMITE_SECTEUR.ENTITY	String	
HANDLE	Handle	String	
LAYER	Layer	String	
LYRFRZN	LyrFrzn	SmallInteger	
LYRLOCK	LyrLock	SmallInteger	
LYRON	LyrOn	SmallInteger	
LYRVPFRZN	LyrVPFrzn	SmallInteger	
LYRHANDLE	LyrHandle	String	
COLOR	Color	SmallInteger	
ENTCOLOR	EntColor	SmallInteger	
LYRCOLOR	LyrColor	SmallInteger	

BLKCOLOR	BlkColor	SmallInteger
LINETYPE	Linetype	String
ENTLINETYP	EntLinetyp	String
LYRLNTYPE	LyrLnType	String
BLKLINETYP	BlkLinetyp	String
ELEVATION	Elevation	Double
THICKNESS	Thickness	Double
LINEWT	LineWt	SmallInteger
ENTLINEWT	EntLineWt	SmallInteger
LYRLINEWT	LyrLineWt	SmallInteger
BLKLINEWT	BlkLineWt	SmallInteger
REFNAME	RefName	String
LTSCALE	LTScale	Double
EXTX	ExtX	Double
EXTY	ExtY	Double
EXTZ	ExtZ	Double
DOCNAME	DocName	String
DOCPATH	DocPath	String
DOCTYPE	DocType	String
DOCVER	DocVer	String
SHAPE	Shape	Geometry
SHAPE.LEN	SHAPE.LEN	Double

URBANISME.MH BATIMENTS

Description :

Schéma Oracle : URBANISME

Jeu de classe d'entités : URBANISME.PSMV

Type : FeatureClass

Alias : URBANISME.MH_BATIMENTS

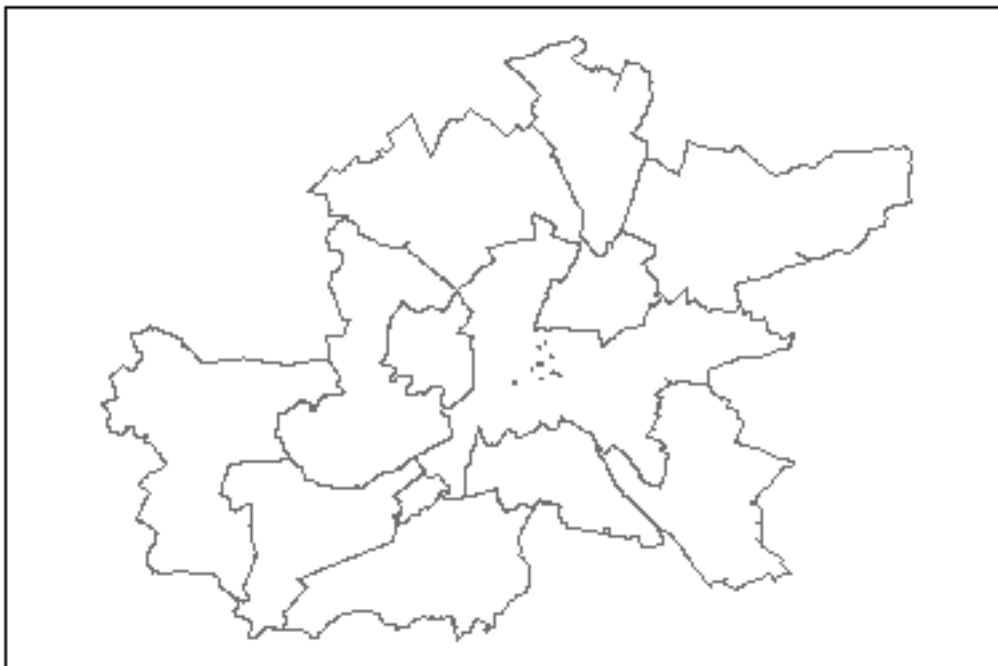
Type d'entités : Polygon

Système de coordonnées : RGF_1993_CC47

Versionnée : False

Nombre d'enregistrements : 29

Aperçu :



Structure de la table attributaire :

Nom	Alias	Type	Domain
OBJECTID_12	OBJECTID_12	OID	
FEATID1	FeatId1	Double	
OBJECTID_1	OBJECTID_1	Double	
OBJECTID	OBJECTID	Double	
GESTAURAN	GESTAURAN	String	
MISTRAL	MISTRAL	String	
INSEE	INSEE	String	
COMMUNE	COMMUNE	String	
PROTECTION	PROTECTION	String	
EDIFICE	Edifice	String	
DENOMINATI	DENOMINATI	String	
ADRESSE	ADRESSE	String	
ARRETE	ARRETE	String	

TRACE	TRACE	String
REFERENTIE	REFERENTIE	String
DATE_PCI_V	DATE_PCI_V	String
SECTION_	SECTION_	String
PARCELLE	PARCELLE	String
PRECISIONS	PRECISIONS	String
SHAPE_LENG	Shape_Leng	Double
SHAPE_LE_1	Shape_Le_1	Double
SHAPE	Shape	Geometry
SHAPE.AREA	SHAPE.AREA	Double
SHAPE.LEN	SHAPE.LEN	Double

URBANISME.MH ESPACES LIBRES

Description :

Schéma Oracle : URBANISME

Jeu de classe d'entités : URBANISME.PSMV

Type : FeatureClass

Alias : URBANISME.MH_ESPACES_LIBRES

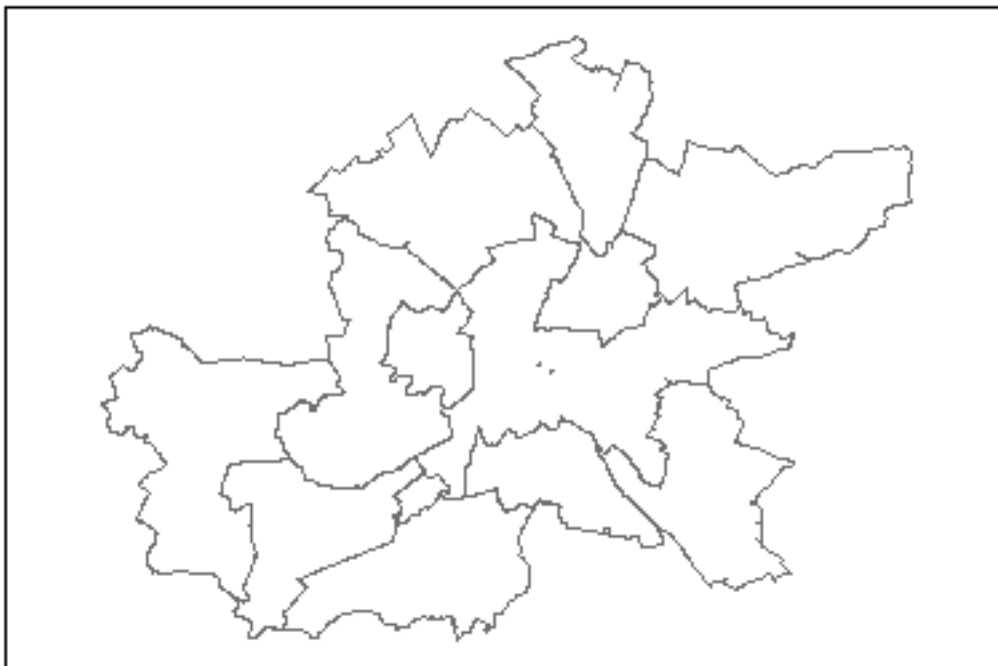
Type d'entités : Polygon

Système de coordonnées : RGF_1993_CC47

Versionnée : False

Nombre d'enregistrements : 5

Aperçu :



Structure de la table attributaire :

Nom	Alias	Type	Domain
OBJECTID_12	OBJECTID_12	OID	
FEATID1	FeatId1	Double	
OBJECTID_1	OBJECTID_1	Double	
OBJECTID	OBJECTID	Double	
GESTAURAN	GESTAURAN	String	
MISTRAL	MISTRAL	String	
INSEE	INSEE	String	
COMMUNE	COMMUNE	String	
PROTECTION	PROTECTION	String	
EDIFICE	Edifice	String	
DENOMINATI	DENOMINATI	String	
ADRESSE	ADRESSE	String	
ARRETE	ARRETE	String	

TRACE	TRACE	String
REFERENTIE	REFERENTIE	String
DATE_PCI_V	DATE_PCI_V	String
SECTION_	SECTION_	String
PARCELLE	PARCELLE	String
PRECISIONS	PRECISIONS	String
SHAPE_LENG	Shape_Leng	Double
SHAPE_LE_1	Shape_Le_1	Double
SHAPE	Shape	Geometry
SHAPE.AREA	SHAPE.AREA	Double
SHAPE.LEN	SHAPE.LEN	Double

URBANISME.MH FACADES

Description :

Schéma Oracle : URBANISME

Jeu de classe d'entités : URBANISME.PSMV

Type : FeatureClass

Alias : URBANISME.MH_FACADES

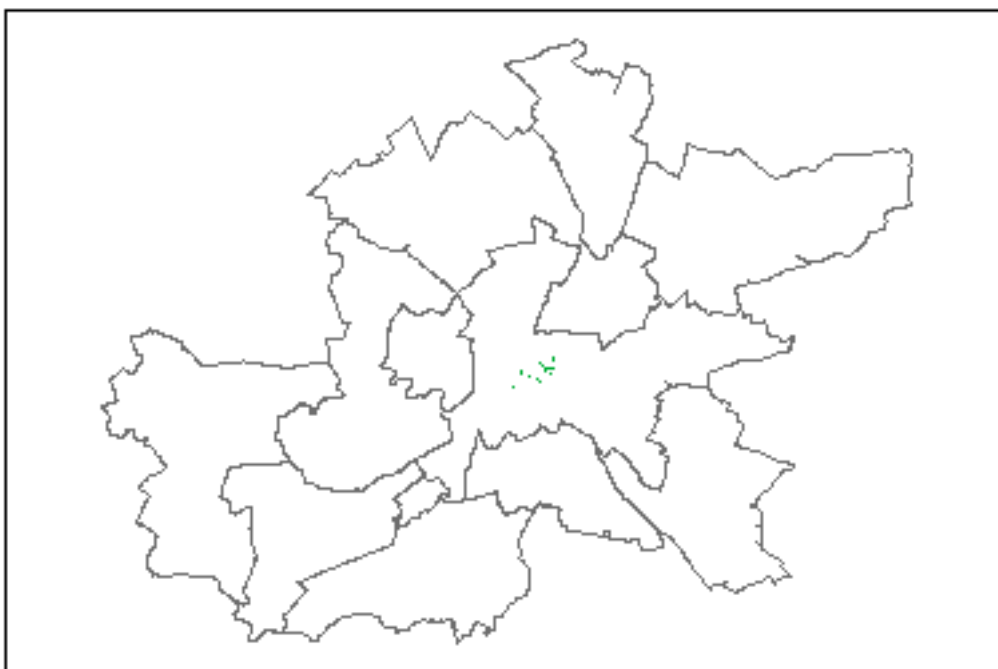
Type d'entités : Polyline

Système de coordonnées : RGF_1993_CC47

Versionnée : False

Nombre d'enregistrements : 42

Aperçu :



Structure de la table attributaire :

Nom	Alias	Type	Domain
OBJECTID_12	OBJECTID_12	OID	
FEATID1	FeatId1	Double	
OBJECTID_1	OBJECTID_1	Double	
OBJECTID	OBJECTID	Double	
GESTAURAN	GESTAURAN	String	
MISTRAL	MISTRAL	String	
INSEE	INSEE	String	
COMMUNE	COMMUNE	String	
PROTECTION	PROTECTION	String	
EDIFICE	Edifice	String	
DENOMINATI	DENOMINATI	String	
ADRESSE	ADRESSE	String	
ARRETE	ARRETE	String	

TRACE	TRACE	String
REFERENTIE	REFERENTIE	String
DATE_PCI_V	DATE_PCI_V	String
SECTION_	SECTION_	String
PARCELLE	PARCELLE	String
PRECISIONS	PRECISIONS	String
SHAPE_LENG	Shape_Leng	Double
SHAPE_LE_1	Shape_Le_1	Double
SHAPE	Shape	Geometry
SHAPE.LEN	SHAPE.LEN	Double

URBANISME.MH FRAGMENT

Description :

Schéma Oracle : URBANISME

Jeu de classe d'entités : URBANISME.PSMV

Type : FeatureClass

Alias : URBANISME.MH_FRAGMENT

Type d'entités : Point

Système de coordonnées : RGF_1993_CC47

Versionnée : False

Nombre d'enregistrements : 44

Aperçu :



Structure de la table attributaire :

Nom	Alias	Type	Domain
OBJECTID_12	OBJECTID_12	OID	
FEATID1	FeatId1	Double	
OBJECTID_1	OBJECTID_1	Double	
OBJECTID	OBJECTID	Double	
GESTAURAN	GESTAURAN	String	
MISTRAL	MISTRAL	String	
INSEE	INSEE	String	
COMMUNE	COMMUNE	String	
PROTECTION	PROTECTION	String	
EDIFICE	Edifice	String	
DENOMINATI	DENOMINATI	String	
ADRESSE	ADRESSE	String	
ARRETE	ARRETE	String	

TRACE	TRACE	String
REFERENTIE	REFERENTIE	String
DATE_PCI_V	DATE_PCI_V	String
SECTION_	SECTION_	String
PARCELLE	PARCELLE	String
PRECISIONS	PRECISIONS	String
SHAPE_LENG	Shape_Leng	Double
SHAPE_LE_1	Shape_Le_1	Double
SHAPE	Shape	Geometry

URBANISME.MODIFICATIONS

Description :

Schéma Oracle : URBANISME

Jeu de classe d'entités : URBANISME.PSMV

Type : FeatureClass

Alias : URBANISME.MODIFICATIONS

Type d'entités : Point

Système de coordonnées : RGF_1993_CC47

Versionnée : False

Nombre d'enregistrements : 205

Aperçu :



Structure de la table attributaire :

Nom	Alias	Type	Domain
OBJECTID	OBJECTID	OID	
MODIFICATI	Modificati	String	
ADRESSE	Adresse	String	
NUMERO	Numero	String	
SHAPE	Shape	Geometry	

URBANISME.MUR_CLOTURE

Description :

Schéma Oracle : URBANISME

Jeu de classe d'entités : URBANISME.FONDS_PLAN_PSMV

Type : FeatureClass

Alias : URBANISME.MUR_CLOTURE

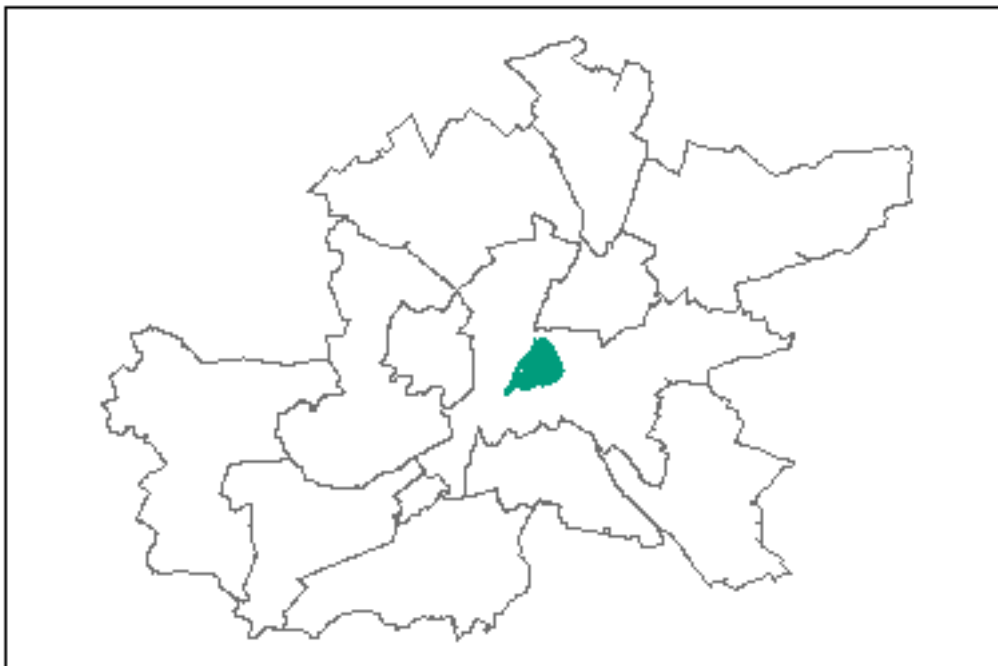
Type d'entités : Polyline

Système de coordonnées : RGF_1993_CC47

Versionnée : False

Nombre d'enregistrements : 14894

Aperçu :



Structure de la table attributive :

Nom	Alias	Type	Domain
OBJECTID	OBJECTID	OID	
FID_	FID_	Integer	
URBANISME.MUR_CLOTURE.ENTITY	URBANISME.MUR_CLOTURE.ENTITY	String	
HANDLE	Handle	String	
LAYER	Layer	String	
LYRFRZN	LyrFrzn	SmallInteger	
LYRLOCK	LyrLock	SmallInteger	
LYRON	LyrOn	SmallInteger	
LYRVPFRZN	LyrVPFrzn	SmallInteger	
LYRHANDLE	LyrHandle	String	
COLOR	Color	SmallInteger	
ENTCOLOR	EntColor	SmallInteger	
LYRCOLOR	LyrColor	SmallInteger	

BLKCOLOR	BlkColor	SmallInteger
LINETYPE	Linetype	String
ENTLINETYP	EntLinetyp	String
LYRLNTYPE	LyrLnType	String
BLKLINETYP	BlkLinetyp	String
ELEVATION	Elevation	Double
THICKNESS	Thickness	Double
LINEWT	LineWt	SmallInteger
ENTLINEWT	EntLineWt	SmallInteger
LYRLINEWT	LyrLineWt	SmallInteger
BLKLINEWT	BlkLineWt	SmallInteger
REFNAME	RefName	String
LTSCALE	LTScale	Double
EXTX	ExtX	Double
EXTY	ExtY	Double
EXTZ	ExtZ	Double
DOCNAME	DocName	String
DOCPATH	DocPath	String
DOCTYPE	DocType	String
DOCVER	DocVer	String
SHAPE	Shape	Geometry
SHAPE.LEN	SHAPE.LEN	Double

URBANISME.MUR CLOTURE A CREER

Description :

Schéma Oracle : URBANISME

Jeu de classe d'entités : URBANISME.PSMV

Type : FeatureClass

Alias : URBANISME.MUR_CLOTURE_A_CREER

Type d'entités : Polyline

Système de coordonnées : RGF_1993_CC47

Versionnée : False

Nombre d'enregistrements : 136

Aperçu :



Structure de la table attributaire :

Nom	Alias	Type	Domain
OBJECTID	OBJECTID	OID	
ÉTAT	état	String	
SHAPE	Shape	Geometry	
SHAPE.LEN	SHAPE.LEN	Double	

URBANISME.MUR CLOTURE EXISTANT

Description :

Schéma Oracle : URBANISME

Jeu de classe d'entités : URBANISME.PSMV

Type : FeatureClass

Alias : URBANISME.MUR_CLOTURE_EXISTANT

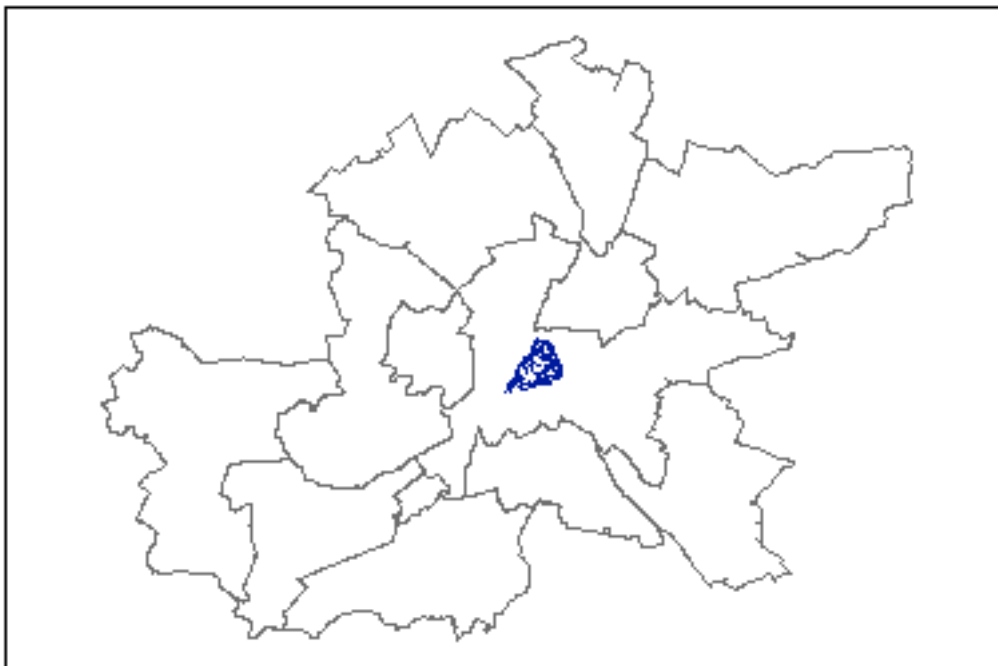
Type d'entités : Polyline

Système de coordonnées : RGF_1993_CC47

Versionnée : False

Nombre d'enregistrements : 1673

Aperçu :



Structure de la table attributaire :

Nom	Alias	Type	Domain
OBJECTID	OBJECTID	OID	
ÉTAT	état	String	
SHAPE	Shape	Geometry	
SHAPE.LEN	SHAPE.LEN	Double	

URBANISME.OUVERTURE VISUELLE

Description :

Schéma Oracle : URBANISME

Jeu de classe d'entités : URBANISME.PSMV

Type : FeatureClass

Alias : URBANISME.OUVERTURE_VISUELLE

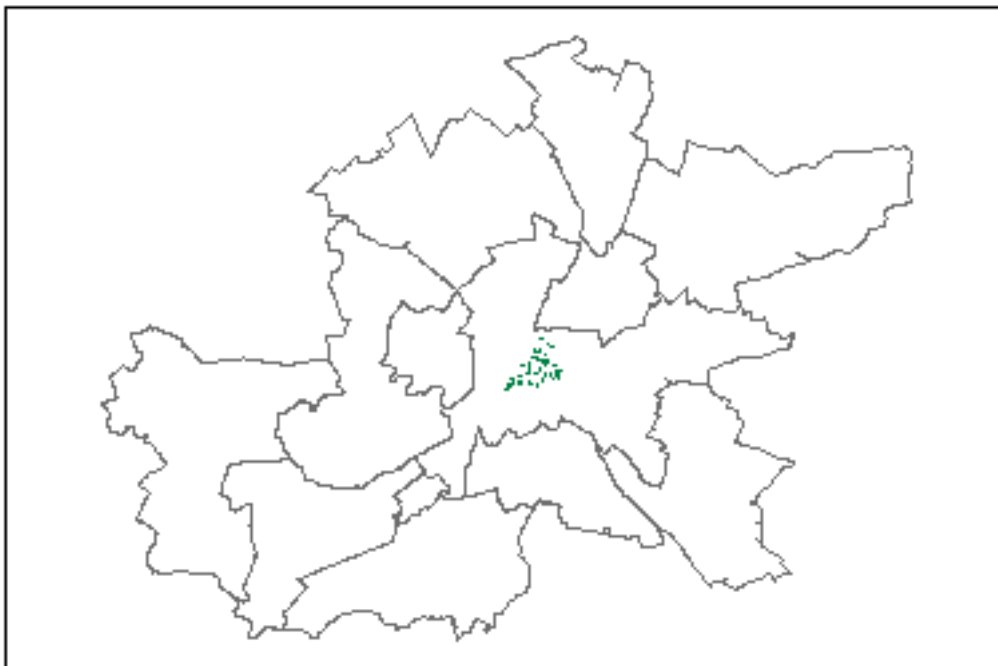
Type d'entités : Polyline

Système de coordonnées : RGF_1993_CC47

Versionnée : False

Nombre d'enregistrements : 242

Aperçu :



Structure de la table attributaire :

Nom	Alias	Type	Domain
OBJECTID	OBJECTID	OID	
CHEMINEMEN	cheminemen	String	
SHAPE	Shape	Geometry	
SHAPE.LEN	SHAPE.LEN	Double	

URBANISME.TRACE_TOITURE_FAITAGE

Description :

Schéma Oracle : URBANISME

Jeu de classe d'entités : URBANISME.FONDS_PLAN_PSMV

Type : FeatureClass

Alias : URBANISME.TRACE_TOITURE_FAITAGE

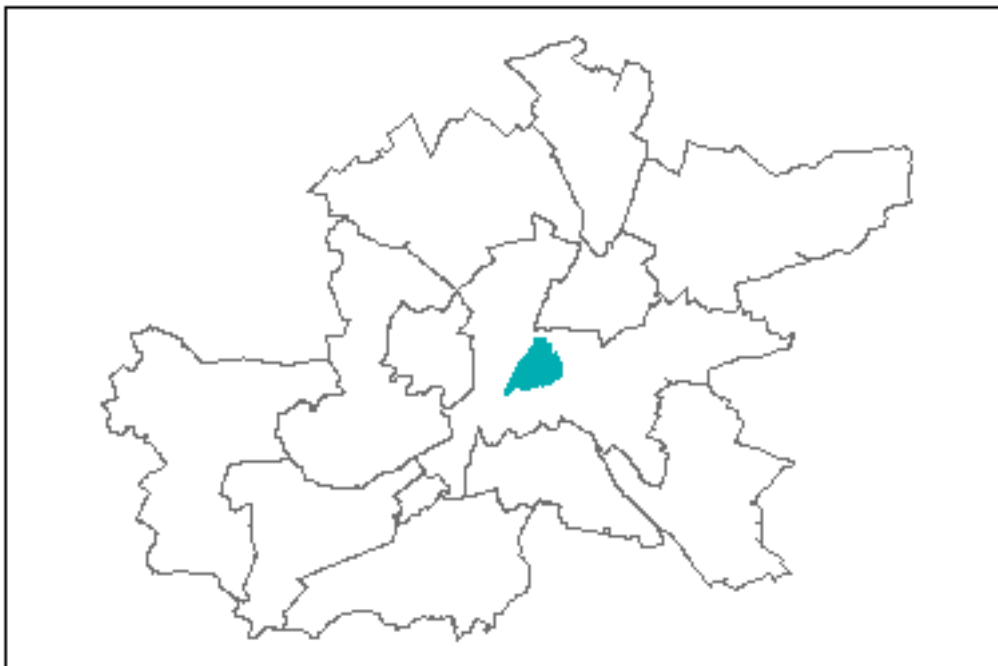
Type d'entités : Polyline

Système de coordonnées : RGF_1993_CC47

Versionnée : False

Nombre d'enregistrements : 41432

Aperçu :



Structure de la table attributaire :

Nom	Alias	Type	Domain
OBJECTID	OBJECTID	OID	
FID_	FID_	Integer	
URBANISME.TRACE_TOITURE_FAITAGE.ENTITY	URBANISME.TRACE_TOITURE_FAITAGE.ENTITY	String	
HANDLE	Handle	String	
LAYER	Layer	String	
LYRFRZN	LyrFrzn	SmallInteger	
LYRLOCK	LyrLock	SmallInteger	
LYRON	LyrOn	SmallInteger	
LYRVPFRZN	LyrVPFrzn	SmallInteger	
LYRHANDLE	LyrHandle	String	
COLOR	Color	SmallInteger	
ENTCOLOR	EntColor	SmallInteger	
LYRCOLOR	LyrColor	SmallInteger	

BLKCOLOR	BlkColor	SmallInteger
LINETYPE	Linetype	String
ENTLINETYP	EntLinetype	String
LYRLNTYPE	LyrLnType	String
BLKLINETYP	BlkLinetype	String
ELEVATION	Elevation	Double
THICKNESS	Thickness	Double
LINEWT	LineWt	SmallInteger
ENTLINEWT	EntLineWt	SmallInteger
LYRLINEWT	LyrLineWt	SmallInteger
BLKLINEWT	BlkLineWt	SmallInteger
REFNAME	RefName	String
LTSCALE	LTScale	Double
EXTX	ExtX	Double
EXTY	ExtY	Double
EXTZ	ExtZ	Double
DOCNAME	DocName	String
DOCPATH	DocPath	String
DOCTYPE	DocType	String
DOCVER	DocVer	String
SHAPE	Shape	Geometry
SHAPE.LEN	SHAPE.LEN	Double

URBANISME.VOIRIE

Description :

Schéma Oracle : URBANISME

Jeu de classe d'entités : URBANISME.FONDS_PLAN_PSMV

Type : FeatureClass

Alias : URBANISME.VOIRIE

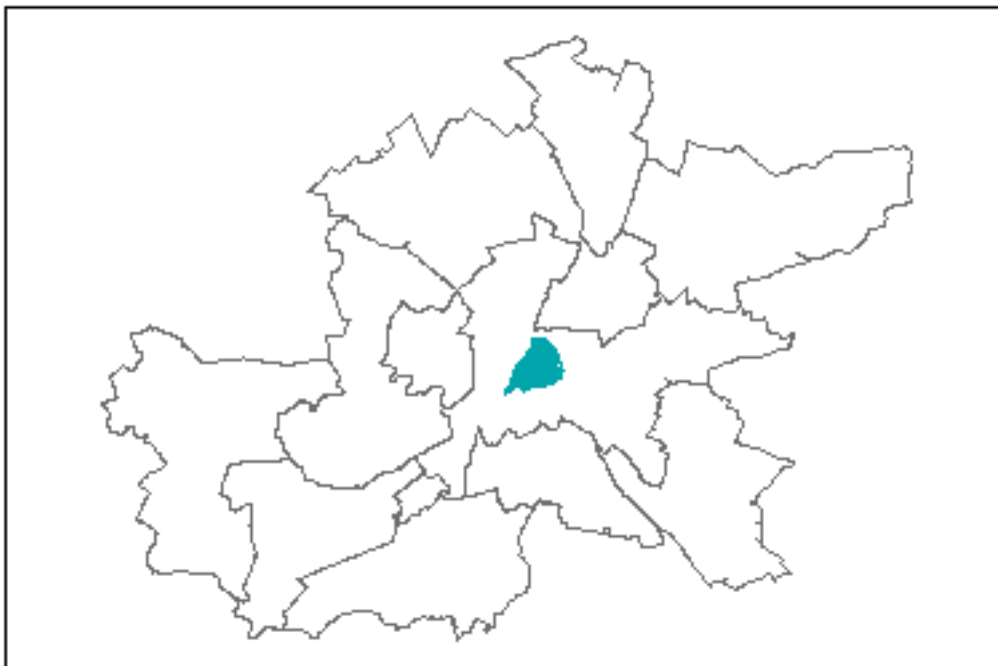
Type d'entités : Polyline

Système de coordonnées : RGF_1993_CC47

Versionnée : False

Nombre d'enregistrements : 4047

Aperçu :



Structure de la table attributaire :

Nom	Alias	Type	Domain
OBJECTID	OBJECTID	OID	
FID_	FID_	Integer	
URBANISME.VOIRIE.ENTITY	URBANISME.VOIRIE.ENTITY	String	
HANDLE	Handle	String	
LAYER	Layer	String	
LYRFRZN	LyrFrzn	SmallInteger	
LYRLOCK	LyrLock	SmallInteger	
LYRON	LyrOn	SmallInteger	
LYRVPFRZN	LyrVPFrzn	SmallInteger	
LYRHANDLE	LyrHandle	String	
COLOR	Color	SmallInteger	
ENTCOLOR	EntColor	SmallInteger	
LYRCOLOR	LyrColor	SmallInteger	

BLKCOLOR	BlkColor	SmallInteger
LINETYPE	Linetype	String
ENTLINETYP	EntLinetyp	String
LYRLNTYPE	LyrLnType	String
BLKLINETYP	BlkLinetyp	String
ELEVATION	Elevation	Double
THICKNESS	Thickness	Double
LINEWT	LineWt	SmallInteger
ENTLINEWT	EntLineWt	SmallInteger
LYRLINEWT	LyrLineWt	SmallInteger
BLKLINEWT	BlkLineWt	SmallInteger
REFNAME	RefName	String
LTSCALE	LTScale	Double
EXTX	ExtX	Double
EXTY	ExtY	Double
EXTZ	ExtZ	Double
DOCNAME	DocName	String
DOCPATH	DocPath	String
DOCTYPE	DocType	String
DOCVER	DocVer	String
SHAPE	Shape	Geometry
SHAPE.LEN	SHAPE.LEN	Double

URBANISME.VOIRIE NOM

Description :

Schéma Oracle : URBANISME

Jeu de classe d'entités : URBANISME.FONDS_PLAN_PSMV

Type : FeatureClass

Alias : URBANISME.VOIRIE_NOM

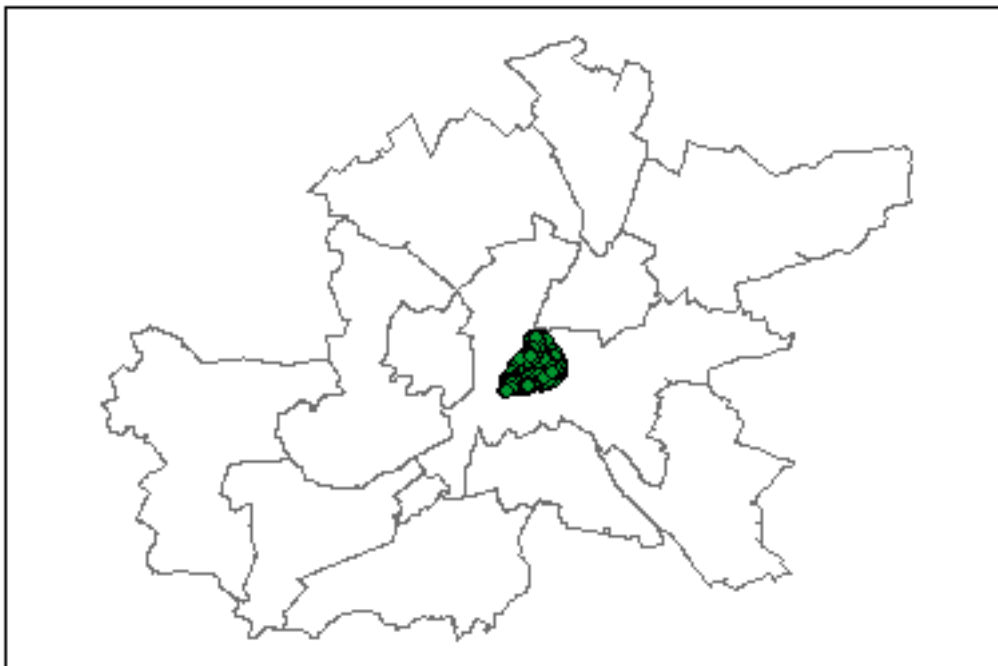
Type d'entités : Point

Système de coordonnées : RGF_1993_CC47

Versionnée : False

Nombre d'enregistrements : 705

Aperçu :



Structure de la table attributaire :

Nom	Alias	Type	Domain
OBJECTID	OBJECTID	OID	
URBANISME.VOIRIE_NOM.ENTITY	URBANISME.VOIRIE_NOM.ENTITY	String	
HANDLE	Handle	String	
OWNER	Owner	String	
LAYER	Layer	String	
LYRFRZN	LyrFrzn	SmallInteger	
LYRLOCK	LyrLock	SmallInteger	
LYRON	LyrOn	SmallInteger	
LYRVPFRZN	LyrVPFrzn	SmallInteger	
LYRHANDLE	LyrHandle	String	
COLOR	Color	SmallInteger	
ENTCOLOR	EntColor	SmallInteger	
LYRCOLOR	LyrColor	SmallInteger	

BLKCOLOR	BlkColor	SmallInteger
LINETYPE	Linetype	String
ENTLINETYP	EntLinetype	String
LYRLNTYPE	LyrLnType	String
BLKLINETYP	BlkLinetype	String
ELEVATION	Elevation	Double
THICKNESS	Thickness	Double
LINEWT	LineWt	SmallInteger
ENTLINEWT	EntLineWt	SmallInteger
LYRLINEWT	LyrLineWt	SmallInteger
BLKLINEWT	BlkLineWt	SmallInteger
REFNAME	RefName	String
LTSCALE	LTScale	Double
EXTX	ExtX	Double
EXTY	ExtY	Double
EXTZ	ExtZ	Double
DOCNAME	DocName	String
DOCPATH	DocPath	String
DOCTYPE	DocType	String
DOCVAR	DocVer	String
SCALEX	ScaleX	Double
SCALEY	ScaleY	Double
SCALEZ	ScaleZ	Double
STYLE	Style	String
FONTID	FontID	SmallInteger
TEXT	Text	String
HEIGHT	Height	Double
TXTANGLE	TxtAngle	Double
TXTWIDTH	TxtWidth	Double
TXTOBLIQUE	TxtOblique	Double
TXTGENTYPE	TxtGenType	String
TXTJUST	TxtJust	String
VERTALIGN	VertAlign	String
TXTFONT	TxtFont	String
TXTBOXHT	TxtBoxHt	Double
TXTBOXWD	TxtBoxWd	Double
TXTREFWD	TxtRefWd	Double
TXTATTACH	TxtAttach	SmallInteger
TXTDIR	TxtDir	SmallInteger
LNSPACE	LnSpace	SmallInteger
SPACEFCT	SpaceFct	Double
TXTMEMO	TxtMemo	String
SHAPE	Shape	Geometry

URBANISME.VOIRIE_NUM

Description :

Schéma Oracle : URBANISME

Jeu de classe d'entités : URBANISME.FONDS_PLAN_PSMV

Type : FeatureClass

Alias : URBANISME.VOIRIE_NUM

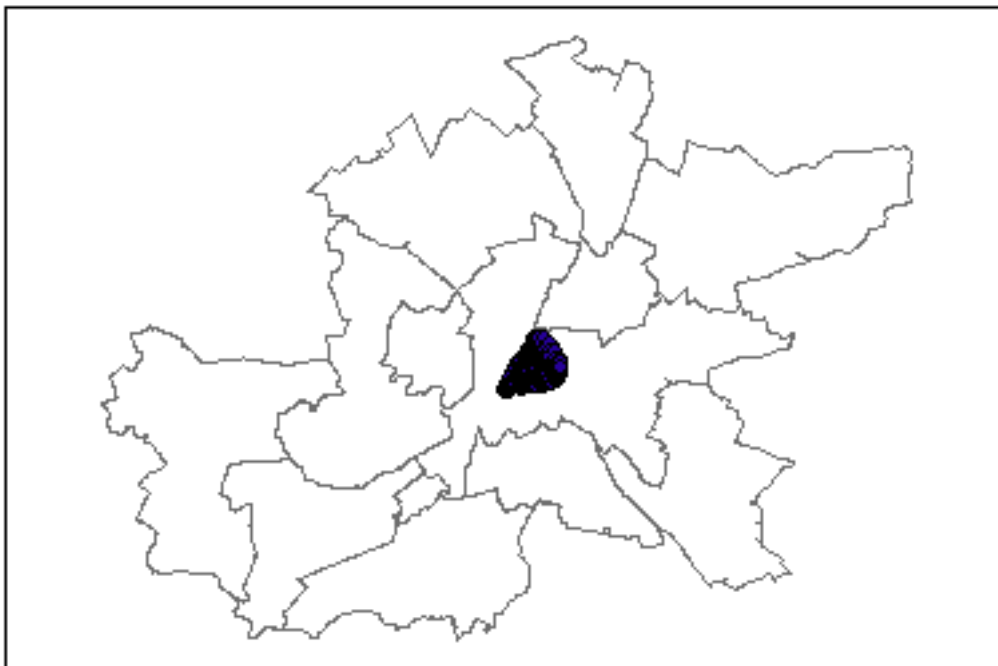
Type d'entités : Point

Système de coordonnées : RGF_1993_CC47

Versionnée : False

Nombre d'enregistrements : 3904

Aperçu :



Structure de la table attributaire :

Nom	Alias	Type	Domain
OBJECTID	OBJECTID	OID	
URBANISME.VOIRIE_NUM.ENTITY	URBANISME.VOIRIE_NUM.ENTITY	String	
HANDLE	Handle	String	
OWNER	Owner	String	
LAYER	Layer	String	
LYRFRZN	LyrFrzn	SmallInteger	
LYRLOCK	LyrLock	SmallInteger	
LYRON	LyrOn	SmallInteger	
LYRVPFRZN	LyrVPFrzn	SmallInteger	
LYRHANDLE	LyrHandle	String	
COLOR	Color	SmallInteger	
ENTCOLOR	EntColor	SmallInteger	
LYRCOLOR	LyrColor	SmallInteger	

BLKCOLOR	BlkColor	SmallInteger
LINETYPE	Linetype	String
ENTLINETYP	EntLinetype	String
LYRLNTYPE	LyrLnType	String
BLKLINETYP	BlkLinetype	String
ELEVATION	Elevation	Double
THICKNESS	Thickness	Double
LINEWT	LineWt	SmallInteger
ENTLINEWT	EntLineWt	SmallInteger
LYRLINEWT	LyrLineWt	SmallInteger
BLKLINEWT	BlkLineWt	SmallInteger
REFNAME	RefName	String
LTSCALE	LTScale	Double
EXTX	ExtX	Double
EXTY	ExtY	Double
EXTZ	ExtZ	Double
DOCNAME	DocName	String
DOCPATH	DocPath	String
DOCTYPE	DocType	String
DOCVER	DocVer	String
SCALEX	ScaleX	Double
SCALEY	ScaleY	Double
SCALEZ	ScaleZ	Double
STYLE	Style	String
FONTID	FontID	SmallInteger
TEXT	Text	String
HEIGHT	Height	Double
TXTANGLE	TxtAngle	Double
TXTWIDTH	TxtWidth	Double
TXTOBLIQUE	TxtOblique	Double
TXTGENTYPE	TxtGenType	String
TXTJUST	TxtJust	String
VERTALIGN	VertAlign	String
TXTFONT	TxtFont	String
TXTBOXHT	TxtBoxHt	Double
TXTBOXWD	TxtBoxWd	Double
TXTREFWD	TxtRefWd	Double
TXTATTACH	TxtAttach	SmallInteger
TXTDIR	TxtDir	SmallInteger
LNSPACE	LnSpace	SmallInteger
SPACEFCT	SpaceFct	Double
TXTMEMO	TxtMemo	String
SHAPE	Shape	Geometry