



Zones de vigilance pesticides SDAGE 2010-2015

Métadonnées

Identifiant de la fiche	66b444e0-eaf9-11de-8442-001517506977
Langue des métadonnées	Français
Jeu de caractère	Utf8
Code	Jeu de données
Nom du niveau de hiérarchie	dataset
Date des métadonnées	06-01-2016 09:18:26
Nom du standard de métadonnées	ISO 19115:2003/19139
Version du standard de métadonnées	1.0

Information sur le système de référence

Identifiant du système de référence

Code	2154
Espace de nommage	EPSG

Identification des données

Résumé	Identification des zones de vigilance vis-à-vis des pollutions diffuses d'origine agricole du SDAGE 2010 - 2015. Disposition B33.
But	Les efforts de réduction des pollutions diffuses d'origine agricole s'inscrivent dans ces zones de vigilance. Ils résultent : - des opérations de sensibilisation et de promotion des bonnes pratiques décrites ci avant - des obligations réglementaires (programme d'actions en zone vulnérable notamment) - de la mise en œuvre de démarches volontaires (plans d'actions concertés) sur des territoires prioritaires.
État d'avancement	Archivé
Type de représentation spatiale	Vecteur
Langue de la ressource	Français
Jeu de caractère	Utf8
Informations supplémentaires	Disposition B33 - Identification des zones de vigilance: Ces zones hydrographiques englobent : - des secteurs où les teneurs en nutriments et phytosanitaires ou le facteur bactériologique compromettent l'atteinte des objectifs du SDAGE (bon état, utilisation des ressources pour certains usages tel que l'eau potable ou la baignade) ; - des bassins où ces mêmes polluants sans atteindre les valeurs seuils du bon état, du classement en zone vulnérable ou de l'eau brute SDAGE présenté au comité de bassin du 16 novembre 2009 potable méritent qu'une surveillance de ces paramètres soit maintenue et que les éventuelles tendances à la hausse soient prévenues.

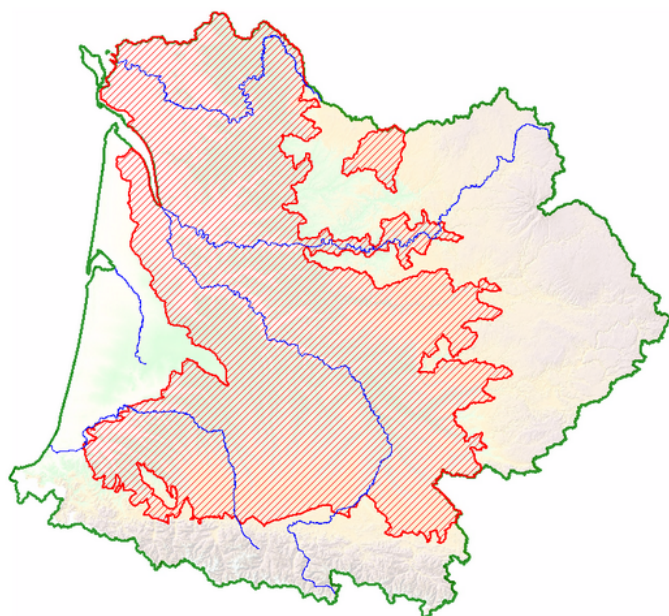
Informations de référence

Titre	Zones de vigilance pesticides SDAGE 2010-2015
Création	2006-12-20
Identificateur	http://catalogue.adour-garonne.eaufrance.fr/catalog/srv/metadata/66b444e0-eaf9-11de-8442-001517506977
Forme de la présentation	Carte numérique

Information de maintenance

Fréquence de mise à jour	Non planifiée
Remarque sur la mise à jour	Zonage stratégique défini pour la durée du SDAGE 2010 - 2015

Aperçus



Mots clés

GEMET - INSPIRE themes, version 1.0
Zones de gestion, de restriction ou de réglementation et unités de déclaration
Non classé
programmation

Contraintes légales

Limitation d'utilisation

Donnée publique à caractère environnemental. Utilisation libre sous réserve de mentionner la source (a minima le nom du producteur) et la date de sa dernière mise à jour.

Restriction d'accès

Droit de propriété intellectuelle / Droit patrimonial

Résolution spatiale

Résolution

Echelle comparative

Echelle

Dénominateur

50000

Catégorie ISO

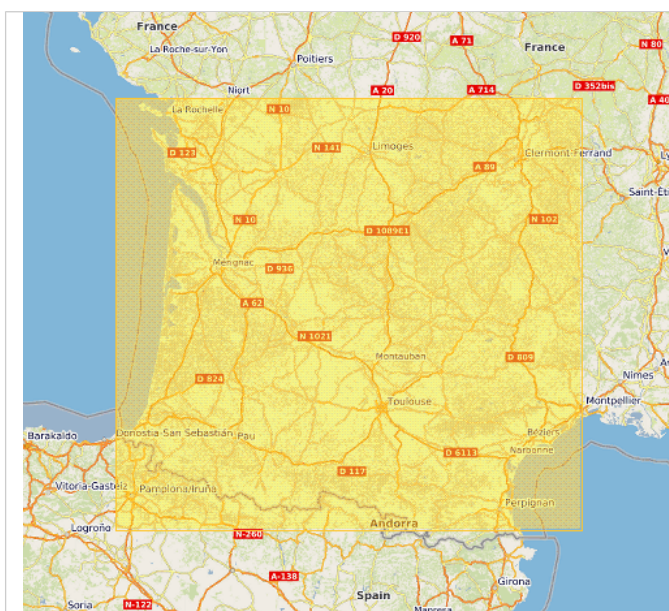
Environnement

Etendue

Description

Bassin Adour Garonne

Emprise géographique (inclusive)



46.3	N	42.51	S
-1.84	W	3.88	E

Élément temporel

Etendue temporelle

Etendue

Période

Date de début

2007-01-01

Date de fin

2015-01-31

Informations sur la distribution

Format (encodage)

Texte ()

Distributeur

Processus de distribution et de commande

Processus de commande standard

Taxes

gratuit

Instructions de commande

téléchargement libre

Options de transfert numérique

Unités de distribution

Serveur de Bassin Adour Garonne

Ressource en ligne

[Fichier SIG Mapinfo \(Tab\) - Lambert 93](#) - Fichier SIG Mapinfo (Tab) - Lambert 93
[Fichier SIG Mapinfo \(Tab\) - Lambert 2 étendu](#) - Fichier SIG Mapinfo (Tab) - Lambert 2 étendu
[Fichier SIG ESRI \(shp\) - Lambert 93](#) - Fichier SIG ESRI (shp) - Lambert 93
[Fichier SIG ESRI \(shp\) - Lambert 2 étendu](#) - Fichier SIG ESRI (shp) - Lambert 2 étendu
[SDAGE 2010-2015.pdf](#) - SDAGE 2010-2015 pdf
[zone_vigilance_pesticide](#) - Zones de vigilance pesticides SDAGE 2010-2015

Informations sur la qualité des données

Domaine d'applicabilité

Code	Jeu de données
------	----------------

Généalogie, provenance

Généralités sur la provenan	Données issue de la démarche de construction du SDAGE Adour Garonne de 2006 à 2009. Ce sont des bassins versants couvrant des zones à enjeu particulières (territoires agricoles, masses d'eau en risque souterraine ou superficielle)
-----------------------------	--

Source

Source

Description	BD Carthage 2008. Zones Hydrographiques
-------------	---

Contraites sur les métadonnées

Contraintes légales

Restriction d'accès	Droit de propriété intellectuelle / Droit patrimonial
Autres contraintes	Donnée publique à caractère environnemental.

Contraites sur les métadonnées

Restrictions

Limitation d'utilisation	Libre d'accès. Citation des sources obligatoires (AEAG 2010)
--------------------------	--


Mise à jour des métadonnées

Information de maintenance

Fréquence de mise à jour	Non planifiée
Remarque sur la mise à jou	Zonage stratégique défini pour la durée du SDAGE 2010 - 2015

Liens

 Serveur Web Map

 Fichier KML pour téléchargement

Lien

download-link

[zone_vigilance_pesticide](#)

[zone_vigilance_pesticide](#)

[SDAGE 2010-2015.pdf](#)

[Fichier SIG Mapinfo \(Tab\) - Lambert 93](#)

[Fichier SIG Mapinfo \(Tab\) - Lambert 2 étendu](#)

[Fichier SIG ESRI \(shp\) - Lambert 2 étendu](#)

[Fichier SIG ESRI \(shp\) - Lambert 93](#)

Ressources associées