



## Station d'épuration collective

### Métadonnées

Identifiant de la fiche	42f43670-099d-11de-97dd-001517506978
Langue des métadonnées	Français
Jeu de caractère	Utf8
Code	Jeu de données
Nom du niveau de hiérarchie	dataset
Date des métadonnées	17-06-2019 16:55:30
Nom du standard de métadonnées	ISO 19115:2003/19139
Version du standard de métadonnées	1.0

### Information sur la représentation spatiale

#### Représentation spatiale du vecteur

Topologie de Niveau	Géométrie seulement
---------------------	---------------------

#### Objets géométriques

##### Objets géométriques

Type d'objet géométrique	Point
--------------------------	-------

### Information sur le système de référence

#### Identifiant du système de référence

Code	2154
Espace de nommage	EPSG

### Identification des données

Résumé	Station de traitement des eaux usées des usagers (particuliers et industriels) raccordés au réseau d'assainissement.
But	Instruire les aides et redevances de l'Agence de l'eau Adour-Garonne. Améliorer la connaissance du milieu pour piloter les actions de l'Agence.
État d'avancement	Mis à jour continue
Type de représentation spatiale	Vecteur
Langue de la ressource	Français
Jeu de caractère	Utf8

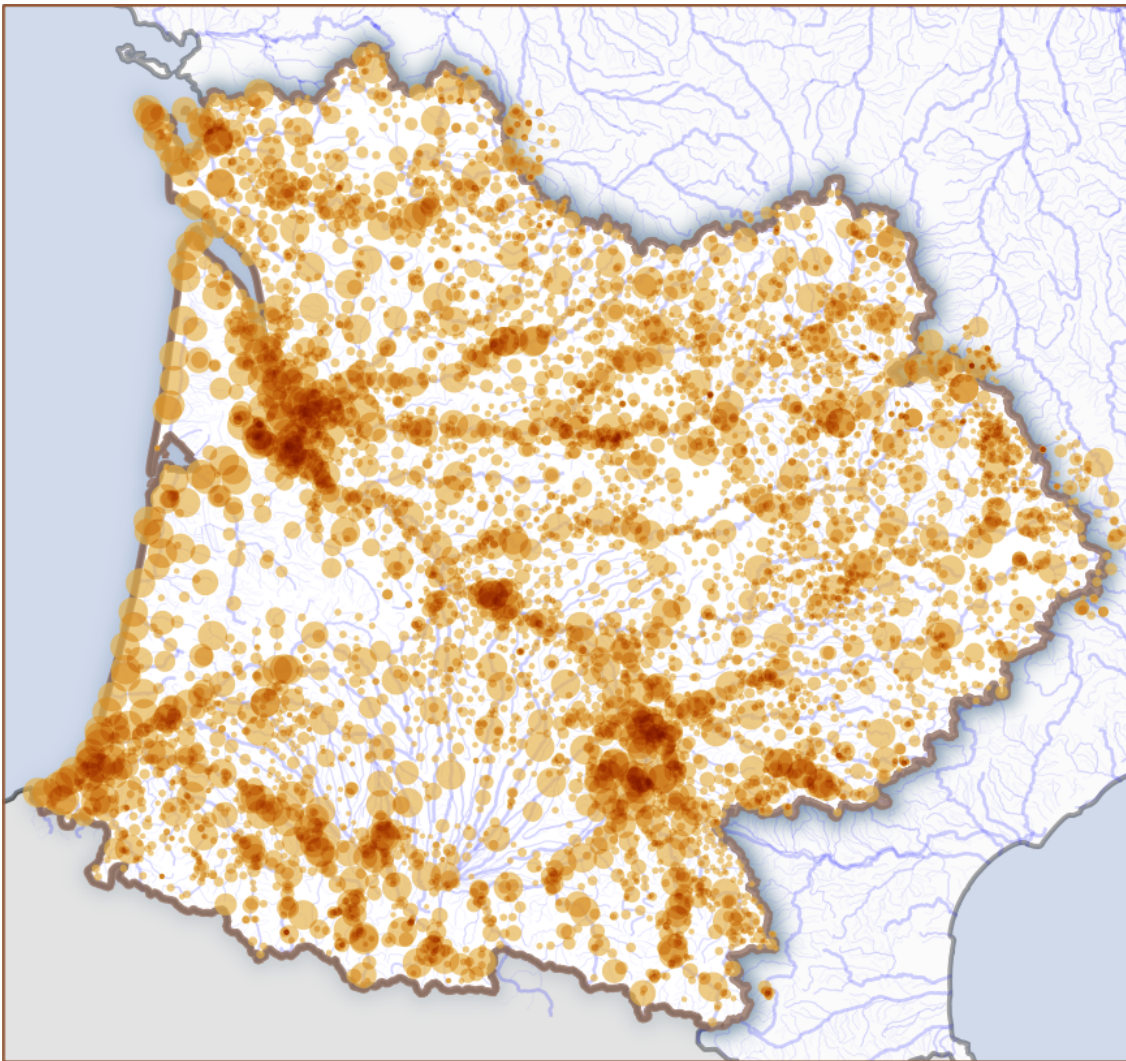
#### Informations de référence

Titre	Station d'épuration collective
Autres appellations ou acronymes	Station d'épuration domestique
Publication	2008-06-30
Révision	2019-06-17
Identificateur	<a href="http://catalogue.adour-garonne.eaufrance.fr/catalog/srv/metadata/42f43670-099d-11de-97dd-001517506978">http://catalogue.adour-garonne.eaufrance.fr/catalog/srv/metadata/42f43670-099d-11de-97dd-001517506978</a>
Forme de la présentation	Carte numérique

#### Information de maintenance

Fréquence de mise à jour	Annuelle
--------------------------	----------

#### Aperçus



## Mots clés

**Publication**SIEAG  
données ouvertes  
**GEMET - INSPIRE themes, version 1.0**  
Hydrographie  
**Non classé**  
Ouvrage  
Station  
Epuration  
Assainissement  
STEP  
France

## Contraintes légales

<i>Limitation d'utilisation</i>	Donnée publique à caractère environnemental. Utilisation libre sous réserve de mentionner la source (a minima le nom du producteur) et la date de sa dernière mise à jour.
<i>Restriction d'accès</i>	Droit d'auteur / Droit moral (copyright)

## Résolution spatiale

### Résolution

### Echelle comparative

### Echelle

Dénominateur 50000

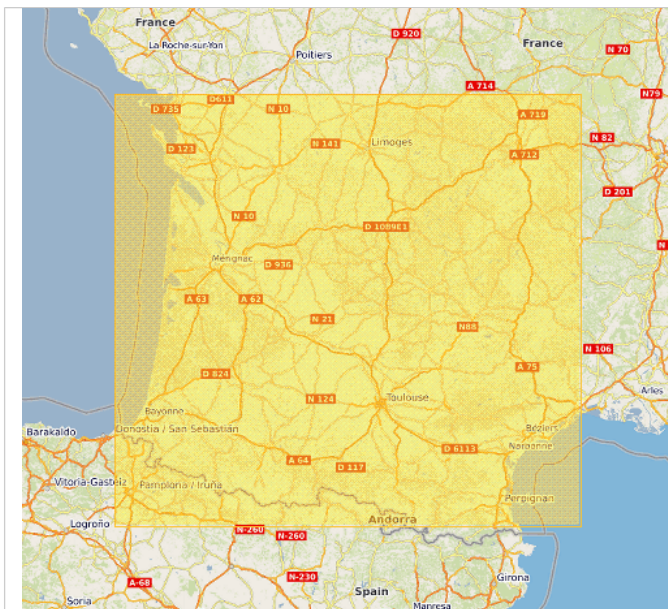
## Catégorie ISO

Environnement

## Etendue

Description Bassin Adour Garonne

### Emprise géographique (inclusive)



46.3	N	42.51	S
-1.84	W	3.88	E

## Informations sur la distribution

### Format (encodage)

Texte ()  
 ESRI Shapefile (1.0)  
 GeoPackage ()

### Options de transfert numérique

Unités de distribution | Serveur de Bassin Adour Garonne

### Ressource en ligne

[STEP](#) - Station d'épuration collective  
[http://adour-garonne.eaufrance.fr/upload/DATA/SIG/OUVRAGES/ASSAINISSEMENT/step\\_2017\\_tab\\_l93.zip](http://adour-garonne.eaufrance.fr/upload/DATA/SIG/OUVRAGES/ASSAINISSEMENT/step_2017_tab_l93.zip) - Données SIG - format tab Mapinfo lambert 93  
[http://adour-garonne.eaufrance.fr/upload/DATA/SIG/OUVRAGES/ASSAINISSEMENT/step\\_2017\\_shp\\_l93.zip](http://adour-garonne.eaufrance.fr/upload/DATA/SIG/OUVRAGES/ASSAINISSEMENT/step_2017_shp_l93.zip) - Données SIG - format shp esri lambert 93  
[http://adour-garonne.eaufrance.fr/upload/DATA/SIG/OUVRAGES/ASSAINISSEMENT/step\\_2017\\_csv\\_l93.zip](http://adour-garonne.eaufrance.fr/upload/DATA/SIG/OUVRAGES/ASSAINISSEMENT/step_2017_csv_l93.zip) - Données au format CSV  
[http://adour-garonne.eaufrance.fr/upload/DATA/SIG/OUVRAGES/ASSAINISSEMENT/step\\_2017\\_gpkg\\_l93.zip](http://adour-garonne.eaufrance.fr/upload/DATA/SIG/OUVRAGES/ASSAINISSEMENT/step_2017_gpkg_l93.zip) - Données SIG - format GeoPackage lambert 93

## Informations sur la qualité des données

### Domaine d'application

Code | Jeu de données

### Généalogie, provenance

Généralités sur la provenance | Agence de l'eau Adour-Garonne

### Source

#### Source

Description | BdCarthage, Scan25 IGN

### Echelle équivalente

#### Echelle

Dénominateur | 50000

## Contraites sur les métadonnées

### Contraintes légales

Restriction d'accès | Droit d'auteur / Droit moral (copyright)  
 Autres contraintes | données publiques, citation de la source "Agence de l'eau Adour-Garonne" (obligatoire)

## Mise à jour des métadonnées



### Information de maintenance

Fréquence de mise à jour | Annuelle

## Liens

download-link

[Données SIG - format shp esri lambert 93](#)  
[Données SIG - format GeoPackage lambert 93](#)  
[Données au format CSV](#)

-  Fichier KML pour téléchargement
-  Serveur Web Map

Ressources associées

[Données SIG - format tab Mapinfo lambert 93](#)

[STEP](#)

[STEP](#)