



Station d'épuration collective

Métadonnées

Identifiant de la fiche	42f43670-099d-11de-97dd-001517506978
Langue des métadonnées	Français
Jeu de caractère	Utf8
Code	Jeu de données
Nom du niveau de hiérarchie	dataset
Date des métadonnées	17-06-2019 16:55:30
Nom du standard de métadonnées	ISO 19115:2003/19139
Version du standard de métadonnées	1.0

Information sur la représentation spatiale

Représentation spatiale du vecteur

Topologie de Niveau	Géométrie seulement
---------------------	---------------------

Objets géométriques

Objets géométriques

Type d'objet géométrique	Point
--------------------------	-------

Information sur le système de référence

Identifiant du système de référence

Code	2154
Espace de nommage	EPSG

Identification des données

Résumé	Station de traitement des eaux usées des usagers (particuliers et industriels) raccordés au réseau d'assainissement.
But	Instruire les aides et redevances de l'Agence de l'eau Adour-Garonne. Améliorer la connaissance du milieu pour piloter les actions de l'Agence.
État d'avancement	Mis à jour continue
Type de représentation spatiale	Vecteur
Langue de la ressource	Français
Jeu de caractère	Utf8

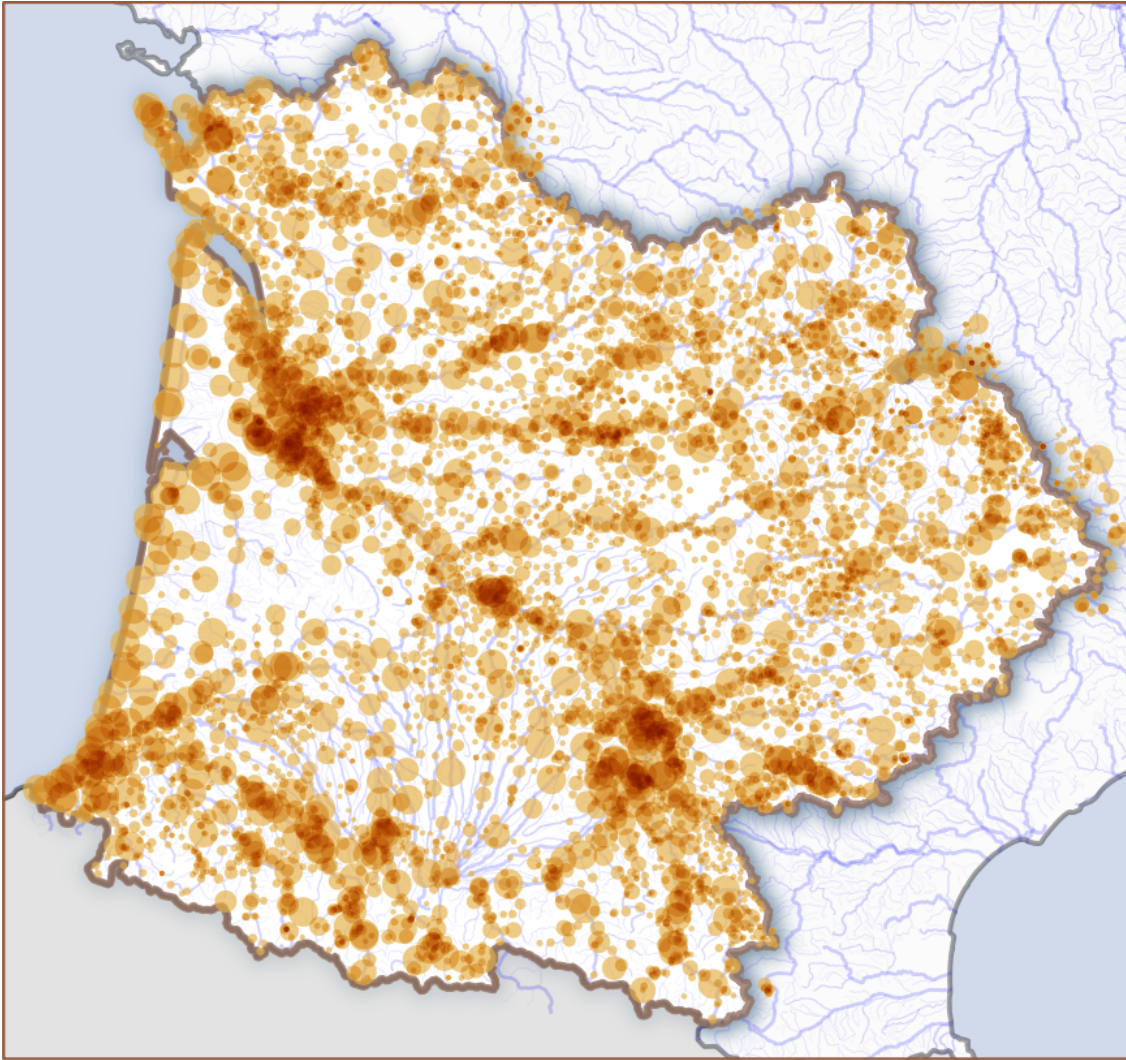
Informations de référence

Titre	Station d'épuration collective
Autres appellations ou acronymes	Station d'épuration domestique
Publication	2008-06-30
Révision	2019-06-17
Identificateur	http://catalogue.adour-garonne.eaufrance.fr/catalog/srv/metadata/42f43670-099d-11de-97dd-001517506978
Forme de la présentation	Carte numérique

Information de maintenance

Fréquence de mise à jour	Annuelle
--------------------------	----------

Aperçus



Mots clés

PublicationSIEAG
données ouvertes
GEMET - INSPIRE themes, version 1.0
Hydrographie
Non classé
Ouvrage
Station
Epuration
Assainissement
STEP
France

Contraintes légales

<i>Limitation d'utilisation</i>	Donnée publique à caractère environnemental. Utilisation libre sous réserve de mentionner la source (a minima le nom du producteur) et la date de sa dernière mise à jour.
<i>Restriction d'accès</i>	Droit d'auteur / Droit moral (copyright)

Résolution spatiale

Résolution

Echelle comparative

Echelle

Dénominateur 50000

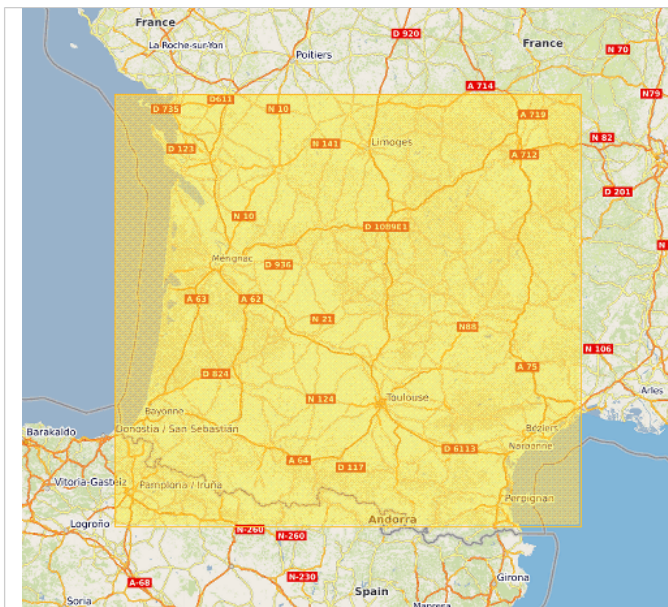
Catégorie ISO

Environnement

Etendue

Description Bassin Adour Garonne

Emprise géographique (inclusive)



46.3	N	42.51	S
-1.84	W	3.88	E

Informations sur la distribution

Format (encodage)

Texte ()
 ESRI Shapefile (1.0)
 GeoPackage ()

Options de transfert numérique

Unités de distribution | Serveur de Bassin Adour Garonne

Ressource en ligne

[STEP](#) - Station d'épuration collective
http://adour-garonne.eaufrance.fr/upload/DATA/SIG/OUVRAGES/ASSAINISSEMENT/step_2017_tab_l93.zip - Données SIG - format tab Mapinfo lambert 93
http://adour-garonne.eaufrance.fr/upload/DATA/SIG/OUVRAGES/ASSAINISSEMENT/step_2017_shp_l93.zip - Données SIG - format shp esri lambert 93
http://adour-garonne.eaufrance.fr/upload/DATA/SIG/OUVRAGES/ASSAINISSEMENT/step_2017_csv_l93.zip - Données au format CSV
http://adour-garonne.eaufrance.fr/upload/DATA/SIG/OUVRAGES/ASSAINISSEMENT/step_2017_gpkg_l93.zip - Données SIG - format GeoPackage lambert 93

Informations sur la qualité des données

Domaine d'application

Code | Jeu de données

Généalogie, provenance

Généralités sur la provenance | Agence de l'eau Adour-Garonne

Source

Source

Description | BdCarthage, Scan25 IGN

Echelle équivalente

Echelle

Dénominateur | 50000

Contraintes sur les métadonnées

Contraintes légales

Restriction d'accès | Droit d'auteur / Droit moral (copyright)
 Autres contraintes | données publiques, citation de la source "Agence de l'eau Adour-Garonne" (obligatoire)

Mise à jour des métadonnées



Information de maintenance

Fréquence de mise à jour | Annuelle

Liens

download-link

[Données SIG - format shp esri lambert 93](#)
[Données SIG - format GeoPackage lambert 93](#)
[Données au format CSV](#)

-  Fichier KML pour téléchargement
-  Serveur Web Map

Ressources associées

[Données SIG - format tab Mapinfo lambert 93](#)

[STEP](#)

[STEP](#)